

ROMÂNIA
JUDEȚUL NEAMȚ
CONSILIUL LOCAL AL COMUNEI ICUȘEȘTI

PROIECT

HOTĂRÂREA

Nr. _____ din _____

privind aprobarea înregistrării în inventarul bunurilor care aparțin domeniului public în scopul înscrierii în Cartea funciară

CONSILIUL LOCAL AL COMUNEI ICUȘEȘTI, JUDEȚUL NEAMȚ;

Având în vedere:

- Adresa nr. 14346 din 12.11.2021, emisă de Instituția Prefectului – județul Neamț, înregistrată la instituția primarului comunei Icușești, județul Neamț, sub nr. 12334 din 15.11.2021;
- Referatul de aprobare nr.4753 din 06.05.2022 emis de domnul Minică Marius-Vasile, primarul comunei Icușești, județul Neamț, cu privire la aprobarea înregistrării în inventarul bunurilor care aparțin domeniului public în scopul înscrierii în Cartea funciară;
- Raportul de specialitate nr.4754 din 06.05.2022, emis de domnul Michiu Dragoș-Florin, Viceprimarul comunei Icușești și responsabil cu administrarea domeniului public și privat al unității administrativ-teritoriale Icușești, județul Neamț;
 - prevederile art.136 alin.(2), alin. (4)-(5) din Constituția României;
 - prevederile art. 286 alin. (4), ale art. 289 alin.(1)-(10) și ale art. 607 alin.(4) din Ordonanța de Urgență a Guvernului nr.57/2019, privind Codul administrativ, cu modificările și completările ulterioare;
 - Legea nr.82/1991, republicată, privind Legea contabilității;
 - Hotărârea Guvernului nr. 392/2020 privind aprobarea Normelor Tehnice pentru întocmirea inventarului bunurilor care alcătuiesc domeniul public și privat al comunelor, al orașelor, al municipiilor și al județelor;
 - Hotărârea Guvernului nr. 2139/2004 pentru aprobarea catalogului privind clasificarea și duratele normale de funcționare a mijloacelor fixe;
 - Hotărârea Guvernului nr.1031/1999 pentru aprobarea Normelor Metodologice privind înregistrarea în contabilitate a bunurilor care alcătuiesc domeniul public al statului și al unităților administrativ-teritoriale;
 - Hotărârea Guvernului României nr.1356/2001 privind atestarea domeniului public al județului Neamț, precum și al municipiilor, orașelor și comunelor din județul Neamț, modificată și completată prin Hotărârea Guvernului nr. 650/2007 pentru modificarea și complotarea Hotărârii Guvernului nr.1356/2001;
 - Hotărârea nr.48 din 09.04.2021 privind atestarea inventarului bunurilor care aparțin domeniului public al comunei Icușești, județul Neamț;

În temeiul prevederilor prevederile art.129 alin. (2), lit. "c", și alin.(6) lit.a) art.139 alin.(1), alin.(3) lit.g) și ale art.196 alin. (1) lit."a" din Ordonanța de urgență nr.57/2019 –pivind Codul administrativ, cu modiffvcările și completările ulterioare,

HOTĂRĂȘTE:

Art. 1 – Se aprobă înregistrarea în inventarul bunurilor care aparțin domeniului public în scopul înscrierii în Cartea funciară, conform Anexei, parte integrantă la prezenta hotărâre.


Art. 2 – Ulterior realizării operațiunilor în cartea funciară va fi elaborat un proiect de hotărâre privind atestarea inventarului bunurilor aparținând domeniului public care urmează a fi înaintat Ministerului Dezvoltării, Lucrărilor Publice și Administrației în vederea analizării și formulării punctului de vedere la care se face referire în cuprinsul Hotărârii Guvernului nr. 392/2020.

Art. 3 -Aducerea la îndeplinire a prezentei, se asigură de către domnul Minică Marius-Vasile, Primarul comunei Icușești, județul Neamț, prin compartimentele de specialitate.

Art. 4– Secretarul general al unității administrativ-teritoriale Icușești, județul Neamț, va comunica prezenta hotărâre către autoritățile, instituțiile publice și persoanelor interesate, *potrivit prevederilor art. 243 alin.(1) lit.e), art.200 și ale art. 255 din Ordonanța de Urgență nr.57/2019 privind Codul Administrativ*, astfel:

- Primarului comunei Icușești, județul Neamț;
- Compartimentului buget, contabilitate, încasare a impozitelor, taxelor locale și amenzilor din cadrul aparatului de specialitate al primarului comunei Icușești, județul Neamț;
- Compartimentului Informatic și achiziții publice din cadrul aparatului de specialitate al primarului comunei Icușești, județul Neamț;
- Instituției Prefectului - județului Neamț - pentru controlul de legalitate și va fi adusă la cunoștință publică prin afișare la sediul, pe site-ul instituției "www.comunaicusesti.ro" și Monitorul Oficial local.

**INIȚIATOR,
PRIMAR,
Ing.Marius-Vasile MINICĂ**



The image shows a handwritten signature in black ink over a circular official stamp. The stamp contains the text 'ROMANIA' at the top, 'PRIMAR' in the center, and 'Comuna Icușești - Județul Neamț' at the bottom.

Anexa nr. ____ la H.C.L. nr. ____ din _____

bunuri identificate pentru a fi înscrise în Cartea funciară și ulterior înregistrate în domeniul public al comunei Icușești, județul Neamț

Nr. crt.	Cod Clasificatie	Denumirea bunurilor inventariate	Elemente de identificare	Anul dobandirii/darii in folosinta	Valoare de inventar	Situatia juridica actuala
0	1	2	3	4	5	6
1	1.3.7.1.	Drum exploatare Vatașniță IV-V	2502 mp	1991	0,01	
2	1.3.7.1.	Drum exploatare Punga I-II	3958 mp	1991	0.01	
3	1.3.7.1.	Drum exploatare Țarină I	3149 mp	1991	0.01	
4	1.3.7.1.	Drum exploatare Țarină II	1643 mp	1991	0.01	
5	1.3.7.1.	Drum exploatare Țarină III	4689 mp	1991	0.01	
6	1.3.7.1.	Drum exploatare Țarină IV	1572 mp	1991	0.01	
7	1.3.7.1.	Drum exploatare Țarină V	1252 mp	1991	0.01	
8	1.3.7.1.	Drum exploatare Vatașniță I+II	3809 mp	1991	0.01	
9	1.3.7.1.	Drum exploatare Vatașniță III-IV	2496 mp	1991	0.01	
10	1.3.7.1.	Drum exploatare Vatașnița Mare	1349 mp	1991	0.01	

Comisia specială pentru întocmirea și actualizarea inventarului bunurilor care alcătuiesc domeniul public și domeniul privat al comunei Icușești, județul Neamț

PREȘEDINTE:	MINICĂ Marius-Vasile				
Membri:	MICHIU Dragoș-Florin				
	TOMA Aneta				
	CRIȘU Mihaela				
	VRÎNCEANU Corneliu				
	NEGURICI Violeta				
	TURTURICĂ Constantin-Iulian				
Secretar comisie-	SPRIDON Elena				

INTOCMIT
VIONEL NEGURICI

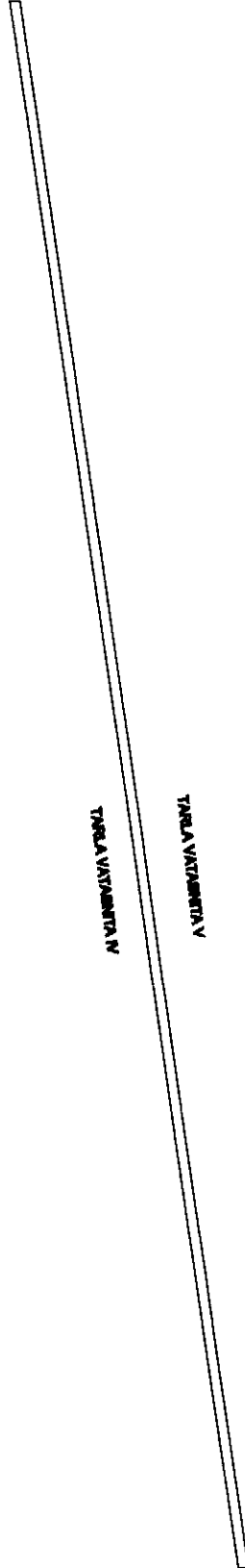
[Signature]

PLAN DE SITUATIE

Scara 1 : 2000

Nr. cadastral	Suprafata masurata a imobilului (mp)	Adresa imobilului
	2502 mp	Estivilla Ionesci, Drum Exploatare Viteanica IV - V, Jud. Neamt

DRUM COMUNAL



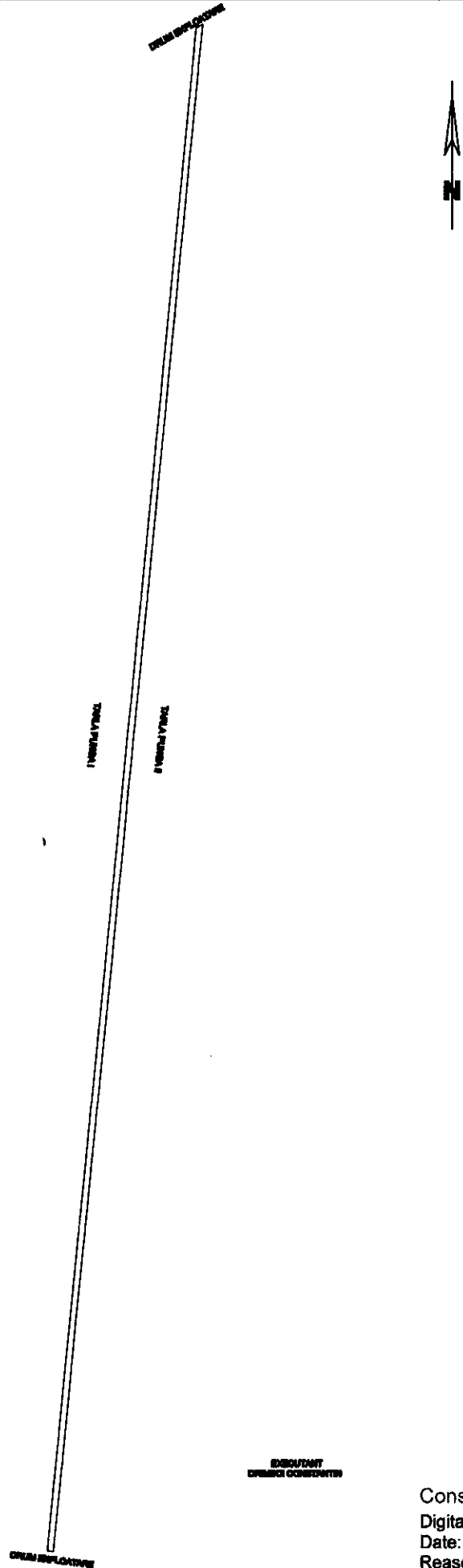
EXECUTANT
DRIMBOI CONSTANTIN

TABLA PERSOR

Constantin Drimboi
Digitally signed by Constantin Drimboi
Date: 2022.05.06 14:52:29 +03:00
Reason: Seria RO-B-F, Nr. 0168, Categ. A

PLAN DE SITUATIE
Scara 1 : 2000

Nr. cadastral	Suprafata terenului in hectare (apx)	Adresa localitatii
	2000 ap	Bucuresti, Sector 1, Drum Republicii Puzos 1-10, Jct. Buzesti



EDUC/DMT
OFICIUL CADASTRELOR

Constantin Drimboi
Digitally signed by Constantin Drimboi
Date: 2022.05.06 14:52:46 +03:00
Reason: Seria RO-B-F, Nr. 0168, Categ. A

PLAN DE SITUATIE

Scara 1 : 2000

Nr. cadastral	Suprafata masurata a imobilului (mp)	Adresa imobilului
	3149 mp	Strada Ionesti, Drum Exploatare Tarla 7, Juc. Neamt

TARLA IMAS III



TARLA LUNGHI VENTURIL

DRUM VLAHIC

DRUM EXPLOATARE

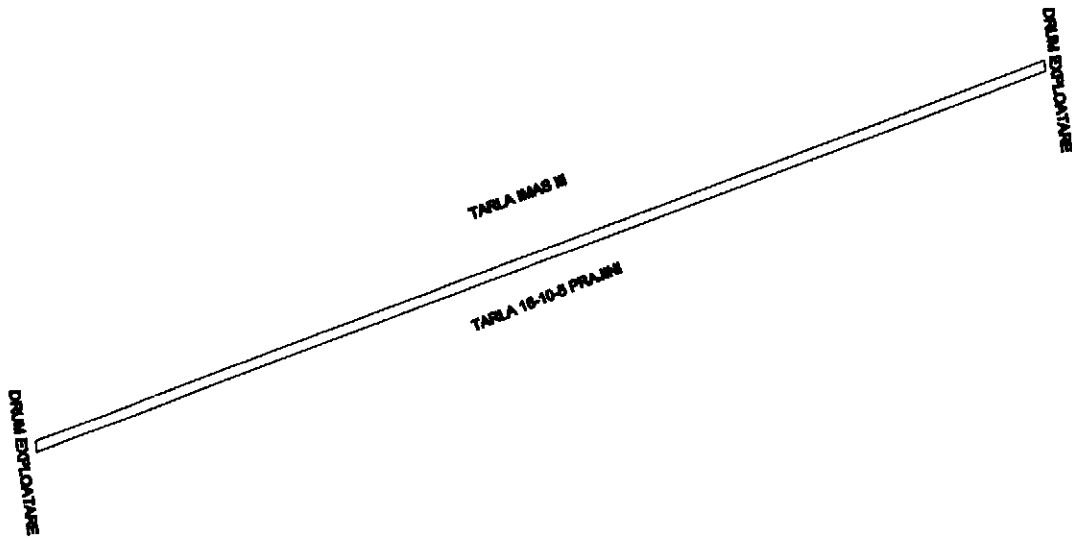
Constantin Drimboi
Digitally signed by Constantin Drimboi
Date: 2022.05.06 14:53:06 +03:00
Reason: Seria RO-B-F, Nr. 0168, Categ. A

PLAN DE SITUATIE

Scara 1 : 2000

Nr. cadastral	Suprafata masurata a imobilului (mp)	Adresa imobilului
	1643 mp	Edineț Com. Icușeni, Drum exploatare Tarla II, Jud. Neamț

Nr. Cartea Funciara	Unitatea Administrativ Teritoriala (UAT)
	ICUSEȘTI



EXECUTANT
DRIMBOI CONSTANTIN

Constantin Drimboi

Digitally signed by Constantin Drimboi

Date: 2022.05.06 14:53:17 +03:00

Reason: Seria RO-B-F, Nr. 0168, Categ. A

PLAN DE SITUATIE

Scara 1 : 2000

Nr. cadastral	Suprafata masurata a imobilului (mp)	Adresa imobilului
	4889 mp	Interzicim Com. Icozești, Drum Exploatare Turba III, Jud. Mehed.

DRUM EXPLOATARE

TARLA MASAI

TARLA 10-102 PRUJINI

TARLA NICOLAI

TARLA LETICIAȘI I



REDUCTANT
DRIMBOI CONSTANTIN

Constantin Drimboi

Digitally signed by Constantin Drimboi

Date: 2022.05.06 14:53:27 +03:00

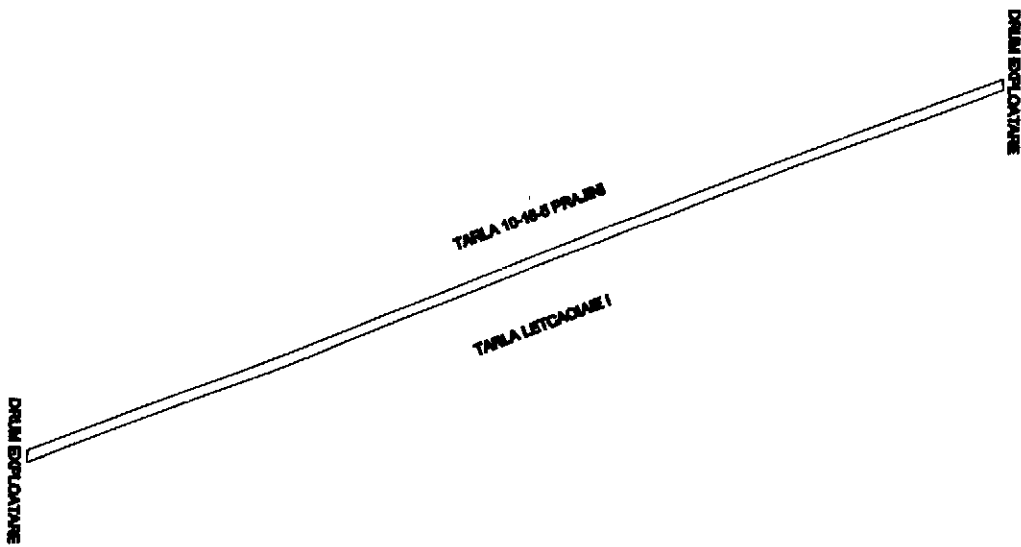
Reason: Seria RO-B-F, Nr. 0168, Categ. A

DRUM EXPLOATARE

PLAN DE SITUATIE

Scara 1 : 2000

Nr. cadastral	Suprafata masurata a imobilului (mp)	Adresa imobilului
	1572 mp	Stravesti Com. Scuseni, Drum Exploatare Turin IV, Jud. Neamt



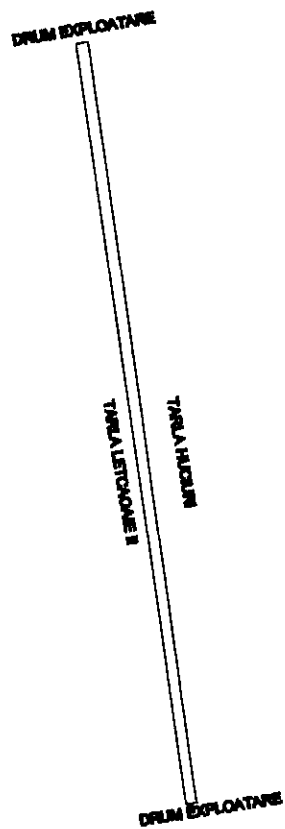
INDICUTANT
DRIMBOI CONSTANTIN

Constantin Drimboi
Digitally signed by Constantin Drimboi
Date: 2022.05.06 14:53:39 +03:00
Reason: Seria RO-B-F, Nr. 0168, Categ. A

PLAN DE SITUATIE

Scara 1 : 2000

Nr. cadastral	Suprafata masurata a imobilului (mp)	Adresa imobilului
	1282 mp	Strada I. I. Ionescu, Drum Exploatare Traira V, Jud. Neamt



EXECUTANT
DRIMBOI CONSTANTIN

Constantin Drimboi

Digitally signed by Constantin Drimboi

Date: 2022.05.06 14:53:49 +03:00


Reason: Seria RO-B-F, Nr. 0168, Categ. A

PLAN DE SITUATIE

Scara 1 : 2000

Nr. cadastre	Suprafata terenului a proiectului (mp)	Adresa proiectului
	2000 mp	Calea Bucuresti, Drum Exploatare Nr. 1 - E, Jud. Ilfov

DRUM EXPLOATARE



TRASA VIZIBILITATE I

TRASA VIZIBILITATE II

DRUM EXPLOATARE

EXECUTANT
DRIMBOI CONSTANTIN

Constantin Drimboi

Digitally signed by Constantin Drimboi

Date: 2022.05.06 14:54:01 +03:00

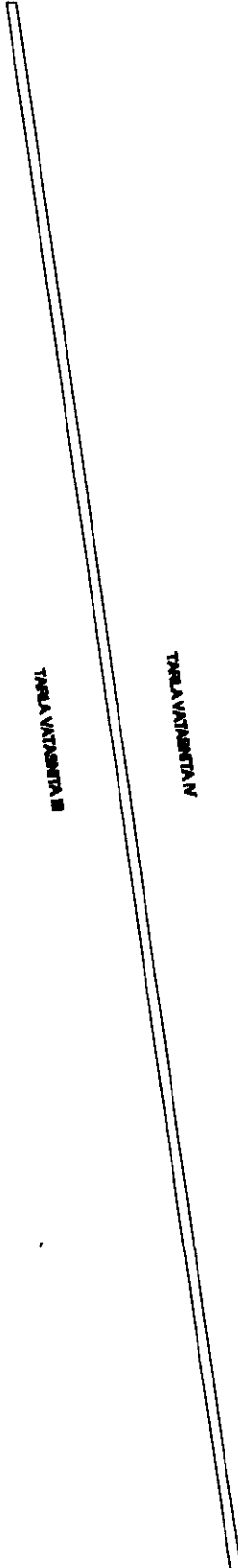
Reason: Seria RO-B-F, Nr. 0168, Categ. A

PLAN DE SITUATIE

Scara 1 : 2000

Nr. cadastral	Suprafata masurata a imobilului (mp)	Adresa imobilului
	2486 mp	Etchelen Icoesti, Drum Exploatare Vechea III - IV , Jud. Neamt

DRUM COMUNAL



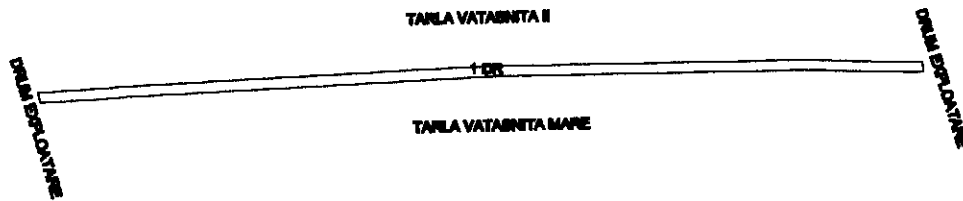
EXECUTANT
DRIMBOI CONSTANTIN

Constantin Drimboi
Digitally signed by Constantin Drimboi
Date: 2022.05.06 14:54:12 +03:00
Reason: Seria RO-B-F, Nr. 0168, Categ. A

PLAN DE SITUATIE

Scara 1 : 2000

Nr. cadastral	Suprafata masurata a imobilului (mp)	Adresa imobilului
	1349 mp	Estivanta Iotani, Drum Exploatare Vataanta Mare , Jud. Neamt



EXECUTANT
DRIMBOI CONSTANTIN

Constantin Drimboi
Digitally signed by Constantin Drimboi
Date: 2022.05.06 14:54:21 +03:00
Reason: Seria RO-B-F, Nr. 0168, Categ. A