

ROMANIA
JUDETUL NEAMT
PRIMARIA COMUNEI ICUSEȘTI
e-mail:primaria@comunaicusesti.ro
tel/fax 0233-762521 sau 0233-762512
Nr. 5498 din 16.06.2021



CERTIFICAT DE URBANISM

Nr. 26 din 16.06.2021

IN SCOPUL: ÎNFIINȚARE DISTRIBUȚIE GAZE NATURALE ȘI RACORDURI IN COMUNA ICUSEȘTI, CU SATELE ICUSEȘTI ȘI BALUSEȘTI, JUDETUL NEAMȚ.

Urmare cererii adresate de :

MICHIU DRAGOȘ FLORIN (CNP 1740406272661) cu domiciliul in satul Icușești, comuna Icușești, judetul Neamț inregistrata cu nr.5498/15.06.2021.

Pentru imobilul – teren si/sau constructii situat in judetul Neamț comuna Icușești, sau identificat prin anexa nr. 39-inventarul bunurilor care apartin domeniului public al comunei Icușești la HOTARÂREA DE GUVERN nr. 1356/2001 privind atestarea domeniului public al judetul Neamț precum si al municipiilor, orașelor si comunelor din judetul Neamț.

In temeiul reglementarilor documentatiei de urbanism nr.51 /1998 aprobata prin *HOTARÂREA CONSILIULUI LOCAL* nr. 18 din 31.07.2000 si *prelungirea termenului de valabilitate a « Documentatiei privind Regulamentul local de urbanism aferent Planului Urbanistic General pentru comuna Icușești , judetul Neamț »* aprobata prin Hotarârea Consiliului local nr.8/2013 si HCL Icușești nr. 2/2019.

In conformitate cu prevederile Legii nr.50/1991, *privind autorizarea executarii lucrarilor de constructii, republicata, cu modificarile si completarile ulterioare,*

SE CERTIFICA:

1.REGIMUL JURIDIC

Rețeaua de gaze va fi amplasata de-a lungul drumurilor din comună:drumul județean DJ 207 D, drumurile comunale DC 83, DC 84, drumuri satești si drumuri de exploatație, ce fac parte din categoria bunurilor care alcatuiesc domeniul public al Comunei Icușești, judetul Neamț, conform anexei 39 la HOTARÂREA GUVERNULUI nr. 1356/2001 si se afla in intravilanul si extravilanul comunei ICUSEȘTI intre vecinii :

La nord – Teritoriul UAT Ion Creanga, județul Neamț.

La sud – Teritoriul UAT Dmieniști, județul Bacau.

La est –Teritoriul UAT Valea Ursului, județul Neamț.

La vest – Teritoriul UAT Filipești, județul Bacau.

2.REGIMUL ECONOMIC

Folosinta actuala a terenului- Căi de comunicație: drumul județean DJ 207 D, drumurile comunale DC 83, DC 84, drumuri satești si drumuri de exploatație, ce fac parte din categoria bunurilor care alcatuiesc domeniul public al Comunei Icușești, judetul Neamț.

3. REGIMUL TEHNIC:

IN SCOPUL: ÎNFIINȚARE DISTRIBUȚIE GAZE NATURALE ȘI RACORDURI IN COMUNA ICUȘEȘTI, CU SATELE ICUȘEȘTI ȘI BĂLUȘEȘTI, JUDEȚUL NEAMȚ.

Prezentul certificate de urbanism poate fi utilizat in scopul declarat pentru: conform precizarii solicitantului formulate in cerere:

IN SCOPUL: ÎNFIINȚARE DISTRIBUȚIE GAZE NATURALE ȘI RACORDURI IN COMUNA ICUȘEȘTI, CU SATELE ICUȘEȘTI ȘI BĂLUȘEȘTI, JUDEȚUL NEAMȚ.

Certificatul de urbanism nu ține loc de autorizație de construire/desființare și nu conferă dreptul de a executa lucrări de construcții.

4. OBLIGAȚII ALE TITULARULUI CERTIFICATULUI DE URBANISM:

În scopul elaborării documentației pentru autorizarea executării lucrărilor de construcții - de construire/de desființare - solicitantul se va adresa autorității competente pentru protecția mediului:

AGENȚIA PENTRU PROTECȚIA MEDIULUI NEAMȚ- Piața 22 Decembrie nr. 5 610007 Piatra Neamț
(autoritatea competentă pentru protecția mediului, adresa)

(Denumirea și adresa acesteia se personalizează prin grija autorității administrației publice emitente.)

În aplicarea Directivei Consiliului 85/337/CEE (Directiva EIA) privind evaluarea efectelor anumitor proiecte publice și private asupra mediului, modificată prin Directiva Consiliului 97/11/CE și prin Directiva Consiliului și Parlamentului European 2003/35/CE privind participarea publicului la elaborarea anumitor planuri și programe în legătură cu mediul și modificarea, cu privire la participarea publicului și accesul la justiție, a Directivei 85/337/CEE și a Directivei 96/61/CE, prin certificatul de urbanism se comunică solicitantului obligația de a contacta autoritatea teritorială de mediu pentru ca aceasta să analizeze și să decidă, după caz, încadrarea/neîncadrarea proiectului investiției publice/private în lista proiectelor supuse evaluării impactului asupra mediului.

În aplicarea prevederilor Directivei Consiliului 85/337/CEE, procedura de emitere a acordului de mediu se desfășoară după emiterea certificatului de urbanism, anterior depunerii documentației pentru autorizarea executării lucrărilor de construcții la autoritatea administrației publice competente.

În vederea satisfacerii cerințelor cu privire la procedura de emitere a acordului de mediu, autoritatea competentă pentru protecția mediului stabilește mecanismul asigurării consultării publice, centralizării opțiunilor publicului și al formulării unui punct de vedere oficial cu privire la realizarea investiției în acord cu rezultatele consultării publice.

În aceste condiții:

după primirea prezentului certificat de urbanism, titularul are obligația de a se prezenta la autoritatea competentă pentru protecția mediului în vederea evaluării inițiale a investiției și stabilirii necesității evaluării efectelor acesteia asupra mediului. În urma evaluării inițiale a investiției se va emite actul administrativ al autorității competente pentru protecția mediului.

situația în care autoritatea competentă pentru protecția mediului stabilește necesitatea evaluării efectelor investiției asupra mediului, solicitantul are obligația de a notifica acest fapt autorității administrației publice competente cu privire la menținerea erii pentru autorizarea executării lucrărilor de construcții.

situația în care, după emiterea certificatului de urbanism ori pe parcursul derulării procedurii de evaluare a efectelor investiției asupra mediului, solicitantul renunță la intenția de realizare a investiției, acesta are obligația a notifica acest fapt autorității administrației publice competente.

5. CEREREA DE EMITERE A AUTORIZAȚIEI DE CONSTRUIRE/DESFIINȚARE va fi însoțită de următoarele documente:

a) *certificatul de urbanism;*

b) dovada titlului asupra imobilului, teren și/sau construcții, sau, după caz, extrasul de plan cadastral actualizat la zi și extrasul de carte funciară de informare actualizat la zi, în cazul în care legea nu dispune altfel (copie legalizată);

c) documentația tehnică - D.T., după caz:

D.T.A.C. D.T.O.E. D.T.A.D.

d) avizele și acordurile stabilite prin certificatul de urbanism:

d.1) avize și acorduri privind utilitățile urbane și infrastructura:

gaze naturale Alte avize/acorduri:

canalizare telefonizare

alimentare cu energie electrică salubritate

alimentare cu energie termică transport urban .D.S.P. Neamț. I.S.C. NEAMT

d.2) avize și acorduri privind:

Securitatea la incendiu

d.3) avize/acorduri specifice ale administrației publice centrale și/sau ale serviciilor descentralizate ale acestora:

-Acord de acces/aviz tehnic de racordare S.C. Mihoc Oil SRL.

-A.N Apele Române-SGA Neamț

-Direcția Județeană de Cultură Neamț

-H.C.L. Icușești nr.55 din 15.06.2021 privind aprobarea documentației tehnico-economice și ocuparea domeniului public.

-C.J. Neamț-Serviciul de Infrastructură Județeană

-SNGN Romgaz S.A.

d.4) studii de specialitate:

-Studiu geotehnic verificat la cerința Af.

-Verificare proiect conform cerințelor stabilite de proiectant în documentația tehnică.

e) punctul de vedere/actul administrativ al autorității competente pentru protecția mediului (copie);

f) Dovada înregistrării proiectului la Ordinul Arhitecților din România (1 exemplar original).

g) Documentele de plată ale următoarelor taxe (copii)

- taxa certificat urbanism - lei cu chitanța nr- din-

- taxa viza certificat urbanism - cu chitanța nr. - din -


Prezentul certificat de urbanism are valabilitatea de 24 luni de la data emiterii.

PRIMAR,
Ing. Marius-Vasile MINICĂ

SECRETAR GENERAL AL U.A.T. ICUȘEȘTI
Jr. Aneta TOMA



Responsabil UAT,
ing. Tudor STAN

**S.C. TELEKOM ROMANIA COMMUNICATIONS S.A.**

Inregistrata la Registrul Comertului sub nr. J40/8926/1997, CIF :RO427320

Sediul social: Bucuresti, Sector 1, P-ta Presei Libere, Nr. 3-5, Cladirea City Gate, Etajele 7-18 din Turnul de Nord

Directia Executiva TEHNOLOGIE SI INFORMATIE ROMANIA/Divizia RETEA ACCES ROMANIA

Departament Proiectare si Implementare Retea Pasiva/ Compartiment Inventar de Retea

Data: 20.09.2021

Aviz nr. 456

Catre : MICHIU DRAGOS FLORIN

Adresa : ICUSESTI, JUD. NEAMT

AVIZ CONDITIONAT

Ca raspuns la solicitarea dvs. privind eliberarea avizului de telecomunicatii pentru : «Infiintare distributie gaze naturale si racorduri in comuna Icusesti, cu satele Icusesti si Balusesti, judetul Neamt » , conform documentatiei depusa nr.173/14.09.2021, va comunicam urmatoarele:

În zona de interes, TELEKOM ROMANIA are amplasate cabluri/echipamente de telecomunicatii instalate subteran (in canalizatie/ sapatura) si aerian

Avand în vedere importanța deosebită a rețelei de cabluri telefonice proprietatea Telekom Romania, cât și faptul că acestea vor fi afectate de lucrările proiectate conform documentației prezentate, Telekom este de acord cu aceasta lucrare numai în condițiile îndeplinirii următoarelor măsuri de protecție a rețelelor telefonice subterane și/sau aeriene:

- Executia lucrarilor pentru care s-a solicitat avizul efectuate in zona instalatiilor telecomunicatii se vor executa numai sub asistenta tehnica a Telekom. Pentru aceasta cu 48 ore inainte de inceperea lucrarilor beneficiarul /constructorul va solicita acordarea de asistenta tehnica, telefonic si prin fax, **la Dep. Centru Operatiuni din mun. Piatra Neamt, B-dul Republicii nr.2, tel: 0233204506 / 0233 204546 - d-nul Ciubotaru Cristinel, fax: 0233 204100, e-mail: cristinel.ciubotaru@telekom.ro.**
- Predarea amplasamentului privind reseaua tc.existenta se va concretiza prin semnarea unui Proces Verbal de predare / primire amplasament, ce va constitui anexa a unei Minute/Conventii, semnate de ambele parti, beneficiar / constructor si Telekom, la predarea amplasamentului.
- Pozarea conductei proiectate de gaze naturale, în zona de intersectare si de paralelism cu instalatiile telefonice subterane se va executa respectându-se prevederile STAS 8591/91 si Normelor Tehnice NTPEE SA GN-16/04/2009.
- Se vor lua masuri de protectie a instalatiilor Tc. existente. Modalitatile si solutiile tehnice privind protectia acestora, se vor discuta în mod obligatoriu cu delegatul nostru iar chetuielile de protectie a retelelor tc. vor fi suportate de catre beneficiar.
- Aducerea la cunostinta tuturor antreprenorilor sau subantreprenorilor care executa lucrari în cadrul acestui proiect a conditiilor prezentului aviz.
- Toate lucrările proiectate prin această documentație în zona cablurilor telefonice subterane, vor fi prevăzute a se executa obligatoriu manual și în prezența delegaților Telekom.
- In cazul in care sunt produse avarii ale instalatiilor de telecomunicatii, ca urmare a nerespectarii prevederilor prezentului aviz, contravaloarea lucrarilor de remediere a instalatiilor avariate, precum si daunele solicitate de clientii Telekom datorita intreruperii furnizarii serviciilor, vor fi suportate de cel care a produs avaria.

Prezentul aviz este valabil pe toată perioada implementării investițiilor cu condiția începerii execuției lucrărilor în termenul prevăzut de lege, cu excepția cazurilor în care pe parcursul execuției lucrărilor sunt identificate elemente noi care să impună reluarea procedurilor de avizare prevăzute de lege, necunoscute la data emiterii avizelor/acordurilor, precum și/sau modificări ale condițiilor care au stat la baza emiterii acestora, după caz.

Se interzice folosirea informațiilor referitoare la instalațiile telefonice din prezentul aviz, în alte scopuri decât cele pentru care au fost furnizate, ca și transmiterea lor unor terți.

Responsabil eliberare Avize Tehnice,

Daniela Costeniuc



DELGAZ GRID SA, str. Pandurilor nr. 42 nr. , cod 540554, Tirgu Mures
COMUNA ICUSESTI -
Str. Icusesti Nr. 1
617250 Icusesti
Județ Neamț
Tel. 762567 Fax 762503

DELGAZ GRID SA
Pandurilor nr. 42
540554 Tirgu Mures
delgaz.ro

Divizia Exploatare Mentenanta Retea El.
Echipa Acces Retea Electricitate Neamt
Roman
Alba Iulia 12, 611152, Roman
Județul: Neamț
T 0233205541
F 0233744802

Roman, 02.08.2021

PAULICA SIMIONESCU
T
F

Stimate client,

Prezenta adresă însoțește Avizul de amplasament favorabil nr. 1003594670 emis în data de 02.08.2021

Cu respect,

Chioncu Adrian
Coordonator Echipa Acces Rețea

Aviz de amplasament favorabil

1003594670
Număr aviz

02.08.2021
Eliberat la data

DELGAZ GRID SA
Pandurilor nr. 42
540554 Tirgu Mures
delgaz.ro

1) Persoană juridică

COMUNA ICUSESTI -

Denumirea consumatorului

Nr. inregistrare la Reg. Comerțului

2613745

CUI

Atribut fiscal

Reprezentat(ă) prin

În calitate de

Consiliul director
Volker Raffel
(Președintele Consiliului de
Administrație)
Dragos Barbulescu
(Directori Generali)
Mihaela Loredana Cazacu
(Adj.)
Anca Liana Evoiu
(Adj.)

2) Obiectivul:

Referitor la cererea de aviz de amplasament, înregistrată cu nr. 1003577239 / 27.07.2021

pentru obiectivul: INFIINTARE DISTRIBUITE GAZE NATURALE SI RACORDURI IN

COMUNA ICUSESTI, SATELE ICUSESTI SI BALUSESTI

de la adresa str. Icusesti

nr. _____ bl./sc. _____ ap. _____ cod postal 617250 localitate Icusesti

comuna _____ sector _____ județ Neamț

În urma analizării documentației primite suntem de acord cu realizarea obiectivului pe amplasamentul propus și se emite prezentul aviz de amplasament favorabil.

Sediul Central: Tirgu Mureș
CUI: 10976687
Atribut fiscal: RO
J26/326/2000
Capital social subscris și
vărsat:
773.257.777,50 RON

RO11RNCB0026006351770003
BCR Bacău

3) Precizări:

3.1 Obiectivul nu se va amplasa peste, sub sau la distanțe mai mici față de instalațiile

DELGAZ GRID SA decât cele impuse de normele tehnice în vigoare și sunt îndeplinite toate condițiile prevăzute de acestea.

3.2 Instalațiile din gestiunea DELGAZ GRID SA la care se poate racorda obiectivul

INFIINTARE DISTRIBUITE GAZE NATURALE SI RACORDURI IN COMUNA ICUSESTI, SATELE ICUSESTI SI BALUSESTI în funcție de puterea pentru care se dorește alimentarea cu energie electrică, sunt următoarele:

-rețele electrice de joasă tensiune 15 m;

-rețele electrice de medie tensiune 40 m;

-rețele electrice de înaltă tensiune - m;

NU sunt necesare eventuale lucrări de extindere a rețelei electrice de JT/MT/IT;

NU sunt necesare eventuale lucrări de întărire a rețelei electrice, în amonte de punctul de racordare;

3.3 Avizul de amplasament nu constituie aviz tehnic de racordare. Pentru obținerea acestuia în vederea racordării la rețeaua electrică de distribuție a obiectivului sau a creșterii puterii absorbite de către acesta, se va proceda conform legislației în vigoare. Informații despre etapele procesului de racordare la rețea, durata estimată pentru fiecare etapă, documentația și datele necesare, tarifele în vigoare practicate de DELGAZ GRID SA și temeiul legal al acestora se pot obține de pe siteul delgaz.ro în centrele de relații cu clienții sau la Echipele Acces Rețea Electricitate/Echipa Acces Rețea Electricitate Neamt Roman

3.4 Valabilitatea avizului de amplasament reprezintă intervalul de timp de la data emiterii avizului până la data la care expiră certificatul de urbanism în baza căruia a fost emis; Prolungirea termenului de valabilitate a avizului de amplasament se poate face de către DELGAZ GRID SA, gratuit, la cererea adresată de titular cu cel puțin 15 zile înaintea expirării acestuia, în condițiile în care anterior a fost prelungit termenul de valabilitate a certificatului de urbanism în baza căruia a fost emis, și restul condițiilor (caracteristici tehnice, suprafața ocupată, înălțime, etc.) nu s-au modificat față de momentul emiterii avizului.

Prezentul aviz este valabil numai pentru amplasamentul obiectivului conform planului de situație nr. GI 00-05 și a certificatului de urbanism nr. 26/16.06.2021

Divizia Exploatare
Mentenananta Retea El.
Echipa Acces Rețea
Electricitate Neamt
Roman
Alba Iulia 12, 611152, Roman
Județul: Neamț
T 0233205541
F 0233744802

PAULICA SIMIONESCU
T
F

1003594670
Nr.

02.08.2021
Data

3.5 Tariful de emitere a avizului de amplasament, în valoare de _____ lei, s-a achitat cu chitanța nr. _____/_____

- Instalațiile de distribuție aparținând au fost trasate orientativ pe planul de situație anexat.
- În zonă există instalații electrice ce nu aparțin DELGAZ GRID SA
- În zonă există posibilitatea funcționării unor instalații electrice ce nu aparțin DELGAZ GRID SA. Pentru acestea se va solicita avizul proprietarului.

- Săpăturile din zona traseelor de cabluri se vor face numai manual, cu asistență tehnică din partea Echipa Acces Rețea Electricitate Neamț

- Executarea lucrărilor în apropierea instalațiilor DELGAZ GRID SA se va face cu respectarea strictă a condițiilor din prezentul aviz, a normelor tehnice și de protecție a muncii specifice.

Beneficiarul lucrării, respectiv executantul, sunt răspunzători și vor suporta consecințele, financiare sau de altă natură, ale eventualelor deteriorări ale instalațiilor și/sau prejudicii aduse utilizatorilor acestora ca urmare a nerespectării regulilor menționate.

- Alte precizări în funcție de specificul obiectivului și amplasamentului respectiv :

- În zona există Linie Electrică Aeriană de Medie Tensiune (LEA M.T.), se impune respectarea prevederilor din Anexa Ordin ANRE 239/2019 - Norma tehnică privind delimitarea zonelor de protecție și de siguranță aferente capacităților energetice. Distanța de siguranță, de la cea mai apropiată priză de pământ a unui stâlp LEA M.T. la conductă, este de minimum 5 m. - În zona există Linie Electrică Aeriană de Joasă Tensiune (LEA J.T.). Se impune respectarea prevederilor: PE 106/2003 - Normativ pentru proiectarea și executarea liniilor electrice aeriene de joasă tensiune; Anexa Ordin ANRE 239/2019 - Norma tehnică privind delimitarea zonelor de protecție și de siguranță aferente capacităților energetice. Distanța de siguranță, de la cea mai apropiată fundație sau priză de pământ a unui stâlp LEA J.T. la conductă, este de minimum 5 m. Distanța poate fi redusă în cazuri obligate până la 2 m, cu acordul beneficiarului conductei. - În zona există Linie Electrică Subterană de Joasă Tensiune (LES J.T.). Se impune respectarea prevederilor: NTE 007/08/00 - Normativ pentru proiectarea și executarea rețelelor de cabluri electrice; Anexa Ordin ANRE 239/2019 - Norma tehnică privind delimitarea zonelor de protecție și de siguranță aferente capacităților energetice. Distanța de siguranță, dintre cablurile pozate în pământ și marginea fundației stâlpului, trebuie să fie: în plan orizontal (apropieri) - 0,5 m.

X

Sef COR Electricitate

Gradinariu Marius-Cristi

Reprezentat prin (Nume, Prenume, Ștampilă)

X

Coordonator Echipa Acces Rețea

Chioncu Adrian

Reprezentat prin (Nume, Prenume)

Alin ing. Stan Tudor



MINISTERUL SĂNĂTĂȚII

Direcția de Sănătate Publică

Județul NEAMȚ

Compartimentul de Evaluare a Factorilor de Risc din

Mediul de Viață și Muncă

Nr. 11587/ 28.07.2021

**CATRE,
PRIMARIA COMUNEI ICUSESTI
JUDETUL NEAMT**

Referitor la solicitarea dumneavoastra, va informam ca, proiectul de investitii,
" INFIINTARE DISTRIBUTIE GAZE NATURALE SI RACORDURI IN COMUNA
ICUSESTI, CU SATELE ICUSESTI SI BALUSESTI , JUDETUL NEAMT " ,
amplasat pe domeniu public, in intravilanul si extravilanul comunei Icusesti , jud. Neamt,
nu face obiectul evaluarii conditiilor de igiena si sanatate publica, conform protocolului
incheiat intre A.F.I.R. si Ministerul Sanatatii.

DIRECTOR EXECUTIV

Firăstrău Radu Eugen



MEDIC SEF DEPARTAMENT

Dr. Daniela Florina Marcoci

COMPARTIMENT EVALUARE
A FACTORILOR DE RISC DIN
MEDIUL DE VIAȚĂ ȘI MUNCĂ,

Dr. Boca Dumitru Daniel

AVIZ TEHNIC DE RACORDARE

la sistemul de distribuție a gazelor naturale

Nr. 640/ 13.05.2021

Solicitant: S.C. MIHOC OIL S.R.L.
Adresa: Leghin, com. Pipirig, Jud. Neamt

1. Ca urmare a Cererii de racordare nr. 640 din data de 13.05.2021, vă comunicăm avizul tehnic de racordare la sistemul de distribuție a gazelor naturale pentru:

- înființarea/~~modificarea~~ unui sistem de distribuție a gazelor naturale în localitățile Icusesti si Balusesti aparținătoare comunei/~~orașului/municipiului~~ Icusesti, județul Neamt ;
- înființarea/modificarea unui sistem de distribuție închis în localitatea aparținătoare comunei/orașului/municipiului, județul
- alimentarea cu gaze naturale a locului de consum din str..... , nr....., bl., sc., et., ap., localitatea , județu
-

2. Soluția tehnică de racordare impune realizarea următoarelor obiective ale sistemului de distribuție a gazelor naturale:

- a) Alimentarea cu gaze naturale a comunei Icusesti , judetul Neamt, se face prin racordarea la Statia SM montata la limita UAT Secuieni cu UAT Horia, proprietate a OSD Mihoc Oil SRL, cu o conducta din material PE100 SDR 11, diametru 125 ~~inch~~/mm, regim de presiune 2,0 - 6,0 bari (Pa). Aceasta conducta se monteaza subteran pe drumul de exploatare agricola ce va traversa UAT Horia si cursul raului Siret , pana la intrarea in localitatea Recea.Dupa ce traverseaza UAT Recea conducta se continua in lungul drumului DJ 207D pana la limita dintre UAT Ion Creanga si UAT Icusesti , punct din care se va alimenta comuna Icusesti cu cele doua sate Icusesti si Balusesti.
- b) redimensionarea conductei de distribuție a gazelor naturale existente în localitatea aparținătoare comunei/orașului/municipiului, județul, pe strada, tip material, regim de presiune bar (Pa) de la diametrul inch/mm la diametrulinch/mm;
- c) racord de gaze naturale ~~existent~~/nou (tip material)....., diametru ~~inch~~/mm, lungime m, debit gaze naturale..... mc/h racordat în conducta de distribuție a gazelor naturale de presiune redusa, tip material....., diametru..... ~~inch~~/mm, pozată/~~montată~~ subteran/~~suprateran~~ pe str..... ;
- d) stație de măsurare amplasata la limita dintre UAT Secuieni si UAT Horia /~~stație de reglare/stație de măsurare/post de reglare-măsurare/post de reglare/post de măsurare existent(ă)/nou(ă)~~:
 - debit gaze naturale 2000 mc/h;
 - tip contor G400 cu pistoane rotative ,dotat cu dispozitiv de corecție;

- montare racord gaze naturale în domeniu public/~~privat~~;
- regimurile presiunii de livrare a gazelor naturale în amonte și în aval de stația de reglare măsurare/~~stația de reglare/stația de măsurare/postul de reglare măsurare/postul de reglare/postul de măsurare~~ este de 2,0/6,0 - 0,05/2,0 bari ;

2.1 Soluția tehnică de racordare a magistralei directe impune realizarea următoarelor obiective ale sistemului de distribuție a gazelor naturale:

- a) redimensionarea conductei de distribuție a gazelor naturale existente în localitatea aparținătoare comunei/orașului/municipiului, județul, pe strada....., tip material, regim de presiune de la diametrul inch/mm la diametrulinch/mm;
- b) conductă de gaze naturale (tip material), diametru inch/mm, lungime m, debit gaze naturale mc/h racordată în conducta de distribuție a gazelor naturale de presiune, tip material, diametruinch/mm, pozată/montată subteran/suprateran pe strada
- c) stație de reglare-măsurare/stație de reglare/stație de măsurare/post de reglare-măsurare/post de reglare/post de măsurare existent(ă)/nou(ă):
 - debit gaze naturale (mc/h);
 - tip regulator
 - tip contor ...(dotat cu dispozitiv de corecție sau nu)
 - montare racord gaze naturale în domeniu public/privat
 - regimurile presiunii de livrare a gazelor naturale în amonte și în aval de stația de reglaremăsurare/stația de reglare/stația de măsurare/postul de reglare-măsurare/postul de reglare/postul de măsurare este de bar (Pa) în amonte și bar (Pa) în aval;

3. Prezentul aviz tehnic de racordare este însoțit de:

- a) schița cu soluția tehnică de alimentare cu gaze naturale;
- b) oferta contractului de racordare.

4. Valabilitatea prezentului aviz încetează:

- a) la emiterea unui nou aviz tehnic de racordare;
- b) la cererea clientului final, în urma depunerii unei solicitări pentru dezafectarea instalației de racordare;
- c) la încetarea valabilității acordurilor/autorizațiilor și/sau a aprobărilor legale în baza cărora a fost emis avizul tehnic de racordare pentru orice temei, dispusă de instanțele de contencios administrativ prin hotărâre judecătorească definitivă.
- d) la clasarea cererii de racordare, conform art.32 alin. (2) din Regulamentul privind racordarea la sistemul de distribuție a gazelor naturale, aprobat prin Ordinul Autorității Naționale de Reglementare în Domeniul Energiei nr.18/2021;
- e) La rezilierea contractului de racordare la SD.

5. Prezentul aviz tehnic de racordare prezintă condițiile tehnice de racordare și stă la baza întocmirii documentațiilor tehnice/proiectelor tehnice aferente extinderii și/sau redimensionării obiectivului/conductei de distribuție a gazelor naturale, racordului și/sau a stației de reglaremăsurare/ stației de reglare/stației de

măsurare/postului de reglare-măsurare/postului de reglare/postului de măsurare, precum și/sau a instalației de utilizare a gazelor naturale, aferente locului de consum.

6. Prezentul aviz tehnic de racordare nu prezintă informații tehnice referitoare la tipul materialului, diametru, lungime sau la pozarea/montarea subterană/supraterană a instalației de utilizare a gazelor naturale necesare proiectării și execuției acesteia.

7. Punerea în funcțiune a instalației de racordare se realizează în termen de maximum 90 de zile de la obținerea autorizației de construire sau a acordului/autorizației administratorului drumului, în conformitate cu prevederile art. 138 alin. (1) lit. d1) și cele ale art.151 alin. (1) din Legea energiei și a gazelor naturale nr. 123/2012, cu modificările și completările ulterioare (Legea).

8. Punerea în funcțiune a extinderii și/sau redimensionării obiectivului/conductei de distribuție a gazelor naturale necesare racordării la sistemul de distribuție a gazelor naturale, atât a unui viitor client casnic cât și a unui client final noncasnic în cazul căruia instalația de extindere și branșare are o lungime de până la 2500 m, se realizează în termen de maximum 90 de zile de la obținerea autorizației de construire necesară realizării obiectivului/conductei, în conformitate cu prevederile art. 148 alin. (3) și ale art. 151 alin. (1) din Lege.

Coordonator Echipa Acces la Rețea
Macovei Claudiu

Intocmit,
Petcu Remus





F-AA – 14

AVIZ DE GOSPODĂRIRE A APELOR

Nr. 6... din 01.02.2022...

privind: „**ÎNFIINȚARE DISTRIBUȚIE GAZE NATURALE ȘI RACORDURI ÎN COMUNA ICUȘEȘTI,
CU SATELE ICUȘEȘTI ȘI BĂLUȘEȘTI, JUDEȚUL NEAMȚ**”
Cod cadastral XII.1.43.00 - râu Icușești

DATE GENERALE

- Solicitantul avizului: Comuna Icușești, jud. Neamț
- Nr. de înregistrare a documentației: adresa nr. 6604/01.10.2021, a completărilor ulterioare înregistrate sub nr. 7640/10.11.2021.
- Titularul lucrării: Comuna Icușești, jud. Neamț
- Proiectant general: S.C. Mihoc Oil S.R.L. Leghin
- Proiectant de specialitate: S.C. Inteliproiect Expert S.R.L. Piatra Neamț, societate atestată de M.A.P. în domeniul gospodăririi apelor prin Certificat de atestare nr. 201/17.10.2018.

CARACTERIZAREA ZONEI DE AMPLASARE

Comuna se află în estul județului, la limita cu județul Iași, în Podișul Moldovei. Este străbătută de șoseaua județeană D3207A, care o leagă spre sud-vest de Sagna și Roman.

SITUAȚIA JURIDICĂ A TERENULUI

Rețeaua de gaze va fi amplasată de-a lungul drumurilor din comună: drumul județean DJ 207D, drumurile comunale DC 83, DC 84, drumuri sătești și drumuri de exploatație, ce fac parte din categoria bunurilor care alcătuiesc domeniul public al Comunei Icușești, județul Neamț, conform anexei 39 la Hotărârea Guvernului nr. 1356/2001 și se află în intravilanul și extravilanul comunei Icușești.

SITUAȚIA EXISTENTĂ:

În prezent în localitățile comunei, încălzirea locuințelor, prepararea hranei și a apei calde de consum se realizează în cea mai mare parte prin arderea combustibililor solizi, sau utilizând energia electrică.

NECESITATEA ȘI OPORTUNITATEA INVESTIȚIEI:

Data fiind situația dificilă din transporturi, cu implicații în aprovizionarea cu butelii de aragaz și reducerea la minim a tăierilor de lemn din păduri și totodată protejarea acestora, pentru confortul termic necesar unui trai civilizat. Pentru înlocuirea acestor tipuri de combustibili, se propune alimentarea cu gaze naturale a comunei Icușești.

ELEMENTE DE COORDONARE ȘI DE COOPERARE:

Conform STAS 4273, punctul 2, tabelul 12, categoria lucrărilor este 4, conform punctului 3 lucrările sunt definitive, iar conform punctului 4 lucrările sunt principale. Deci, în conformitate cu punctul 5, tabelul 13 lucrările se încadrează în clasa IV de importanță.

S-au prezentat următoarele acte:

- Certificat de urbanism - rectificat nr. 26 din 16.06.2021, eliberat de Primăria comunei Icușești;
- Decizia etapei de evaluare inițială, nr. 6544 din 04.08.2021, eliberată de Agenția pentru Protecția Mediului Neamț;
- Studiul hidrologic nr. 13893 din 21.07.2021 întocmit de către A.N. „APELE ROMÂNE”, Administrația Bazinală de Apă SIRET, Serviciul Prognoze Bazinale, Hidrologie, Hidrogeologie privind debitele maxime cu diferite probabilități de depășire pe râul Icușești (4 secțiuni)
- Ziarul Monitorul din 10.11.2021 și din 17.11.2021, în care s-au publicat anunțurile cu privire la solicitarea avizului pentru realizarea lucrărilor propuse, conform Ordinului 1044/2005 al ministrului mediului și gospodăririi apelor;
- Scrisoare de informare publică a intențiilor privind activitatea propusă, nr. 11634/08.11.2021 afișată la sediul Primăriei Comunei Icușești

Urmare a documentației tehnice înaintată și înregistrată la Sistemul de Gospodărire a Apelor Neamț sub nr. 6604/01.10.2021, a completărilor înregistrate sub nr. 7640 din 10.11.2021 și a constatărilor făcute la verificarea la teren, cuprinse în Procesul verbal de constatare din data de 05.11.2021, în temeiul prevederilor Legii Apelor nr.107/ 1996 cu modificările și completările ulterioare, a Ordonanței de Urgență nr.107/2002 privind înființarea A.N. “Apele Române” aprobată prin Legea nr.404/2003 și Ordinului 828/2019 al Ministrului Mediului și Gospodăririi Apelor, privind procedura și competențele de emitere a avizului de gospodărire a apelor, în urma analizei în ședința C.T.E. din 22.11.2021, se emite

AVIZ DE GOSPODĂRIRE A APELOR
privind „**ÎNFIINȚARE DISTRIBUȚIE GAZE NATURALE ȘI RACORDURI ÎN COMUNA ICUȘEȘTI,**
CU SATELE ICUȘEȘTI ȘI BĂLUȘEȘTI, JUDEȚUL NEAMȚ”

DESCRIEREA LUCRĂRILOR PROIECTATE:

Alimentarea cu gaze naturale a comunei Icușești, județul Neamț se va face prin racordarea la Stația SRMP montată la limita UAT Secuieni cu UAT Horia proprietate a OSD Mihoc Oii SRL, cu o conductă din PE100.

Sistemul de alimentare cu gaze care urmează să deservescă comuna Icușești va fi compus din:

- Rețea de distribuție presiune medie cu o lungime de 8,482 Km din conductă PE100 SDR11, cu diametru de Ø 125mm montată pe teritoriul UAT Icușești.
- Rețea de distribuție presiune medie cu o lungime de 1,374 Km din conductă PE100 SDR11, cu diametru de Ø 90mm montată pe teritoriul UAT Icușești.
- Stație de reglare măsurare de sector SRMS Balusești ce va transforma presiunea medie în presiune redusă cu următoarele caracteristici: $P_1=2+6$ bar; $P_2=2+0.05$ bar; debit $Q=500$ Nmc/h ce va alimenta localitatea Bălusești.
- Rețea de distribuție de presiune redusă cu o lungime de 17,62 Km este din PE100 SDR 11, cu diametre de Ø 90 și Ø 63 ce va alimenta consumatorii din localitatea Bălusești.
- Stație de reglare măsurare de sector SRMS Icușești ce va transforma presiunea medie în presiune redusă cu următoarele caracteristici: $P_1=2+6$ bar; $P_2=2+0.05$ bar; debit $Q=300$ Nmc/h ce va alimenta localitatea Icușești.
- Rețea de distribuție de presiune redusă cu o lungime de 8,226 Km este din PE100 SDR 11, cu diametre de Ø 90 și Ø 63, ce va alimenta consumatorii din localitatea Icușești
- Racorduri de gaze naturale de presiune redusă (aproximativ 1550 racorduri);

Stația de reglare măsurare de sector - SRMS ICUSESTI este situata pe strada Scolii din localitatea Icusesti, comuna Icusesti.

Stația este dimensionata pentru debitul max. de 300 Nmc/h, la o presiune de intrare $P_i = \text{max.}$ 6 bar și o presiune de ieșire $P_e = \text{max.}$ 2 bar.

Stația de reglare măsurare de sector - SRMS BALUSESTI este situata pe strada Principala din localitatea Balusesti, comuna Icusesti.

Stația este dimensionata pentru debitul max. de 500 Nmc/h, la o presiune de intrare $P_i = \text{max.}$ 6 bar și o presiune de ieșire $P_e = \text{max.}$ 2 bar.

Lungime totala rețea gaze naturale comuna Icușești - $L_{\text{totală}} = 35.702$ m.

Rețeaua de distribuție conform studiului de fezabilitate este executată din țevi din polietilenă de înaltă densitate PE 100 SDR 11 și din țevi de oțel SR EN 10208.

S-au propus realizarea a 2 supratraversări, astfel:

1. Supratraversare pârâu Cioate Faur, str. Eternității, loc. Bălușești, identificată prin coordonatele Stereo 70: $x = 652923$ și $y = 592436$

Valoarea debitului cu probabilitatea de depășire de 1% în secțiunea podețului unde conducta de gaz supratraversează pârâul Cioate Faur este $Q_{1\%} = 27,51$ mc/s.

Supratraversarea se va face cu conductă de oțel autoportantă, cu Dn 50 mm în lungime de 10,0 m, paralel cu podețul deschis.

2. Supratraversare pârâu Crăcii Pârâului, DC 83, loc. Bălușești secțiune identificată prin coordonatele Stereo 70: $x = 652109$ și $y = 592791$

Valoarea debitului cu probabilitatea de depășire de 1% în secțiunea podețului unde conducta de gaz supratraversează pârâul Crăcii Pârâului este $Q_{1\%} = 27,70$ mc/s.

Supratraversarea se va face cu conductă de oțel autoportantă, cu Dn 100/50 mm în lungime de 12,50 m, paralel cu podețul deschis.

S-au propus realizarea a 6 subtraversari, astfel:

1. Subtraversare pârâu Icușești, str. Crizantemelor, loc. Icușești identificată prin coordonatele Stereo 70: $X = 648100$, $Y = 591618$

Valoarea debitului cu probabilitatea de depășire de 1% în secțiunea podului unde conducta de gaz subtraversează pârâul Icușești (conform Studiului hidrologic nr. 13893/21.07.2021 întocmit de ABA Siret) este $Q_{1\%} = 108,0$ mc/s.

Conform calculului pentru determinarea afuiierilor, în secțiunea respectiva afuierea totală are valoarea de 1,95 m astfel încât tubul de protecție al conductei de gaz se va poza sub talvegul albiei, sub afuierea totală plus o înălțime de siguranță, $hp = 2,20$ m.

2. Subtraversare pârâu Icușești, DJ 207D, loc. Icușești identificată prin coordonatele Stereo 70: $X = 649211$, $Y = 590716$

Valoarea debitului cu probabilitatea de depășire de 1% în secțiunea podului unde conducta de gaz subtraversează pârâul Icușești (conform Studiului hidrologic nr. 13893/21.07.2021 întocmit de ABA Siret) este $Q_{1\%} = 105,0$ mc/s.

Conform calculului pentru determinarea afuiierilor, în secțiunea respectiva afuierea totală are valoarea de 1,83 m astfel încât tubul de protecție al conductei de gaz se va poza sub talvegul albiei, sub afuierea totală plus o înălțime de siguranță, $hp = 2,05$ m.

3. Subtraversare pârâu Icușești, str. Bogdana, loc. Bălușești identificată prin coordonatele Stereo 70: $X = 652098$, $Y = 591495$

Valoarea debitului cu probabilitatea de depășire de 1% în secțiunea podului unde conducta de gaz subtraversează pârâul Icușești (conform Studiului hidrologic nr. 13893/21.07.2021 întocmit de ABA Siret) este $Q_{1\%} = 92,70$ mc/s.

Conform calculului pentru determinarea afuiierilor, în secțiunea respectiva afuierea totală are valoarea de 1,65m astfel încât tubul de protecție al conductei de gaz se va poza sub talvegul albiei, sub afuierea totală plus o înălțime de siguranță, $hp = 1,90$ m.

4. Subtraversare pârâu Icușești, DC 83, loc. Bălușești

Valoarea debitului cu probabilitatea de depășire de 1% în secțiunea podului unde conducta de gaz subtraversează pârâu Icușești (conform Studiului hidrologic nr. 13893/21.07.2021 întocmit de ABA Siret) este $Q_{1\%} = 76,00$ mc/s.

Conform calculului pentru determinarea afuierilor, în secțiunea respectiva afuierea totală are valoarea de 1,70m astfel încât tubul de protecție al conductei de gaz se va poza sub talvegul albiei, sub afuierea totală plus o înălțime de siguranță, $hp = 1,95$ m.

5. Subtraversare pârâu Cioate Faur, DC 83, loc. Bălușești

Valoarea debitului cu probabilitatea de depășire de 1% în secțiunea podețului unde conducta de gaz subtraversează pârâu Cioate Faur (conform Studiului hidrologic nr. 22St./2021 întocmit de Inteliproiect Expert SRL) este $Q_{1\%} = 28,61$ mc/s.

Conform calculului pentru determinarea afuierilor, în secțiunea respectiva afuierea totală are valoarea de 1,60m astfel încât tubul de protecție al conductei de gaz se va poza sub talvegul albiei, sub afuierea totală plus o înălțime de siguranță, $hp = 1,85$ m.

6. Subtraversare pârâu Cioate Faur, str. Teilor, loc. Bălușești

Valoarea debitului cu probabilitatea de depășire de 1% în secțiunea podețului unde conducta de gaz subtraversează pârâu Cioate Faur (conform Studiului hidrologic nr. 22St./2021 întocmit de Inteliproiect Expert SRL) este $Q_{1\%} = 26,23$ mc/s

Conform calculului pentru determinarea afuierilor, în secțiunea respectiva afuierea totală are valoarea de 1,58m astfel încât tubul de protecție al conductei de gaz se va poza sub talvegul albiei, sub afuierea totală plus o înălțime de siguranță, $hp = 1,80$ m.

Alte precizări necesare:

- căminele de intrare, respectiv ieșire ale subtraversării, vor fi amplasate astfel încât să se asigure zona de protecție în lungul cursului de apă, conform Legii Apelor 107/1996 cu modificările și completările ulterioare.

- lucrările prevăzute a se executa în albia cursurilor de apă vor respecta Ordinul 1215/2008 al MMDD – Normativ tehnic pentru lucrări hidrotehnice NTLH – 001 – Criterii și principii pentru evaluarea și selectarea soluțiilor tehnice de proiectare și realizare a lucrărilor hidrotehnice de amenajare/reamenajare a cursurilor de apă pentru atingerea obiectivelor de mediu din domeniul apelor și Ord. 1163 din 16 iulie 2007 al M.M.D.D. privind aprobarea unor măsuri pentru îmbunătățirea soluțiilor tehnice de proiectare și de realizare a lucrărilor hidrotehnice de amenajare și reamenajare a cursurilor de apă, pentru atingerea obiectivelor de mediu din domeniul apelor.

- se interzice montajul forțat al conductei. Se vor respecta distanțele minime impuse între conductele de gaze și alte instalații, construcții sau obstacole subterane. Când aceste distanțe nu se pot respecta, ele pot fi reduse, respectând condițiile tehnice din NTPEE-2008 (țevi trase, suduri întărite, control nedistructiv la toate sudurile, tuburi de protecție etc.)

- în execuție se va da o atenție deosebită respectării adâncimii de pozare a tuburilor de protecție, pentru traversări cu strictețe cotele și procesele tehnologice, iar eventualele lucrări în albie se vor executa în perioadele apelor mici.

- beneficiarul avizului și executantul lucrării sunt obligați ca, pe întreaga perioadă de execuție a lucrărilor, să asigure în albiile cursurilor de apă, scurgerea normală a apelor.

- după terminarea lucrărilor se vor îndepărta din albie eventualele resturi de materiale, pentru a nu stânjeni scurgerea normală a apelor.

- dacă parametrii sau soluțiile tehnice avizate în prezentul aviz de gospodărire a apelor se modifică, se va solicita un nou aviz de gospodărire a apelor.

- posesorul avizului de gospodărire a apelor are obligația să anunțe în scris Administrația Bazinală de Apă Siret - S.G.A. Neamț, data de începere a execuției lucrărilor avizate cu 10 zile înainte de aceasta.

- se interzice depozitarea și/sau aruncarea deșeurilor de orice fel pe malurile cursurilor de apă sau în albia acestora.

Stația de reglare măsurare de sector - SRMS ICUSESTI este situata pe strada Scolii din localitatea Icușesti, comuna Icușesti.

Stația este dimensionata pentru debitul max. de 300 Nmc/h, la o presiune de intrare $P_i = \text{max. } 6 \text{ bar}$ și o presiune de ieșire $P_e = \text{max. } 2 \text{ bar}$.

Stația de reglare măsurare de sector - SRMS BALUSESTI este situata pe strada Principala din localitatea Balușesti, comuna Icușesti.

Stația este dimensionata pentru debitul max. de 500 Nmc/h, la o presiune de intrare $P_i = \text{max. } 6 \text{ bar}$ și o presiune de ieșire $P_e = \text{max. } 2 \text{ bar}$.

Lungime totala rețea gaze naturale comuna Icușești - $L_{\text{totală}} = 35.702 \text{ m}$.

Rețeaua de distribuție conform studiului de fezabilitate este executată din țevi din polietilenă de înaltă densitate PE 100 SDR 11 și din țevi de oțel SR EN 10208.

S-au propus realizarea a 2 supratraversări, astfel:

1. Supratraversare pârâu Cioate Faur, str. Eternității, loc. Bălușești, identificată prin coordonatele Stereo 70: $x = 652923$ și $y = 592436$

Valoarea debitului cu probabilitatea de depășire de 1% în secțiunea podețului unde conducta de gaz supratraversează pârâu Cioate Faur este $Q_{1\%} = 27,51 \text{ mc/s}$.

Supratraversarea se va face cu conductă de oțel autoportantă, cu Dn 50 mm în lungime de 10,0 m, paralel cu podețul deschis.

2. Supratraversare pârâu Crăcii Pârâului, DC 83, loc. Bălușești secțiune identificată prin coordonatele Stereo 70: $x = 652109$ și $y = 592791$

Valoarea debitului cu probabilitatea de depășire de 1% în secțiunea podețului unde conducta de gaz supratraversează pârâu Crăcii Pârâului este $Q_{1\%} = 27,70 \text{ mc/s}$.

Supratraversarea se va face cu conductă de oțel autoportantă, cu Dn 100/50 mm în lungime de 12,50 m, paralel cu podețul deschis.

S-au propus realizarea a 6 subtraversari, astfel:

1. Subtraversare pârâu Icușești, str. Crizantemelor, loc. Icușești identificată prin coordonatele Stereo 70: $X = 648100$, $Y = 591618$

Valoarea debitului cu probabilitatea de depășire de 1% în secțiunea podului unde conducta de gaz subtraversează pârâu Icușești (conform Studiului hidrologic nr. 13893/21.07.2021 întocmit de ABA Siret) este $Q_{1\%} = 108,0 \text{ mc/s}$.

Conform calculului pentru determinarea afuiierilor, în secțiunea respectiva afuierea totală are valoarea de 1,95 m astfel încât tubul de protecție al conductei de gaz se va poza sub talvegul albiei, sub afuierea totală plus o înălțime de siguranță, $hp = 2,20 \text{ m}$.

2. Subtraversare pârâu Icușești, DJ 207D, loc. Icușești identificată prin coordonatele Stereo 70: $X = 649211$, $Y = 590716$

Valoarea debitului cu probabilitatea de depășire de 1% în secțiunea podului unde conducta de gaz subtraversează pârâu Icușești (conform Studiului hidrologic nr. 13893/21.07.2021 întocmit de ABA Siret) este $Q_{1\%} = 105,0 \text{ mc/s}$.

Conform calculului pentru determinarea afuiierilor, în secțiunea respectiva afuierea totală are valoarea de 1,83 m astfel încât tubul de protecție al conductei de gaz se va poza sub talvegul albiei, sub afuierea totală plus o înălțime de siguranță, $hp = 2,05 \text{ m}$.

3. Subtraversare pârâu Icușești, str. Bogdana, loc. Bălușești identificată prin coordonatele Stereo 70: $X = 652098$, $Y = 591495$

Valoarea debitului cu probabilitatea de depășire de 1% în secțiunea podului unde conducta de gaz subtraversează pârâu Icușești (conform Studiului hidrologic nr. 13893/21.07.2021 întocmit de ABA Siret) este $Q_{1\%} = 92,70 \text{ mc/s}$.

Conform calculului pentru determinarea afuiierilor, în secțiunea respectiva afuierea totală are valoarea de 1,65m astfel încât tubul de protecție al conductei de gaz se va poza sub talvegul albiei, sub afuierea totală plus o înălțime de siguranță, $hp = 1,90 \text{ m}$.

- Extracția nisipurilor și pietrișurilor din albiile cursurilor de apă pentru executarea lucrărilor se va face numai în baza Autorizației de gospodărire a apelor.

Avizul de gospodărire a apelor este un aviz conform, nerespectarea prevederilor acestuia, se sancționează conform Legii Apelor număr 107/1996 cu modificările și completările ulterioare.

Avizul de gospodărire a apelor își menține valabilitatea pe toată durata de realizare a lucrărilor, dacă execuția acestora a început la cel mult 24 luni de la data emiterii avizului și dacă au fost respectate prevederile înscrise în aviz. În caz contrar își pierde valabilitatea.

Punerea în funcțiune a obiectivului se va face în baza "Autorizației de gospodărire a apelor" eliberată de Administrația Bazinală de Apă "Siret", Bacău. Beneficiarul are obligația să solicite autorizarea în baza unei documentații tehnice întocmită conform prevederilor Ordinului ministrului apelor și pădurilor nr. 891/2019, de un proiectant certificat de Ministerul Apelor și Pădurilor.

Documentația prezentată nu a fost analizată din punct de vedere al rezistenței și stabilității lucrărilor, responsabilitatea revenind proiectantului.


Beneficiarul și proiectantul, sunt direct răspunzători pentru datele specificate în documentația tehnică care a stat la baza întocmirii avizului de gospodărire a apelor.

Documentația tehnică, vizată spre neschimbare de către autoritatea de gospodărire a apelor, face parte integrantă din prezentul aviz de gospodărire a apelor.

Un exemplar din documentație, ștampilat și semnat spre neschimbare, se transmite solicitantului împreună cu un exemplar din aviz.

DIRECTOR,

ing. Irina GHERASIM



ȘEF COMP. AVIZE, AURORIZAȚII

ing. Ciprian PĂDUREANU



MINISTERUL CULTURII

DIRECȚIA JUDEȚEANĂ PENTRU CULTURĂ NEAMȚ

Mun. Piatra Neamț, Bvd. Traian, nr. 17, Bl. A4, nr. 17

Tel: 0233.213945, Fax: 0233.215158

E-mail: patrimoniunt@gmail.com, Site: www.neamtdjc.ro

Nr. 2744 din 07.12.2021

Ex. 1 din 2

Către,

COMUNA ICUȘEȘTI

Județul Neamț

Referitor la solicitarea dumneavoastră, înregistrată la Direcția Județeană pentru Cultură Neamț cu nr. 2744 din 06.06.2021, privind avizarea proiectului: **"ÎNFIINȚARE DISTRIBUȚIE GAZE NATURALE ȘI RACORDURI ÎN COMUNA ICUȘEȘTI, CU SATELE: ICUȘEȘTI ȘI BĂLUȘEȘTI, JUDEȚUL NEAMȚ"**, vă comunicăm următoarele:

Conform Studiului Istoric și Arheologic întocmit de Arheolog Expert Dr. Constantin Preoteasa, *lucrările prevăzute în proiectul de investiție menționat mai sus nu afectează situri arheologice, monumente istorice sau zone de protecție ale acestora.*

În consecință, pentru realizarea proiectului înaintat spre avizare nu este necesară emiterea Avizului Ministerului Culturii.

Director executiv
Rocsana Josanu



Întocmit,
Consilier superior
Compartiment Monumente Istoric și Arheologie
Viorica Nistor

CONFIDENTIAL !!!

Date cu caracter personal, prelucrate în conformitate cu prevederile Regulamentului nr. 679/27.04.2016 privind protecția persoanelor fizice în ceea ce privește prelucrarea datelor cu caracter personal și privind libera circulație a acestor date și abrogare a Directivei 95/46/CE

ROMÂNIA
JUDEȚUL NEAMȚ
CONSILIUL LOCAL AL COMUNEI ICUȘEȘTI



HOTĂRÂREA
Nr. 55 din 15.06.2021

*privind aprobarea demarării procedurilor privind realizarea obiectivului de investiție
"ÎNFIINȚARE DISTRIBUȚIE GAZE NATURALE ȘI RACORDURI ÎN COMUNA ICUȘEȘTI, CU SATELE
ICUȘEȘTI ȘI BĂLUȘEȘTI, JUDEȚUL NEAMȚ"*

CONSILIUL LOCAL AL COMUNEI ICUȘEȘTI, JUDEȚUL NEAMȚ;

Având în vedere:

- Proiectul de hotărâre nr.5281 din 07.06.2021 privind aprobarea demarării procedurilor privind realizarea obiectivului de investiție "ÎNFIINȚARE DISTRIBUȚIE GAZE NATURALE ȘI RACORDURI ÎN COMUNA ICUȘEȘTI, CU SATELE ICUȘEȘTI ȘI BĂLUȘEȘTI, JUDEȚUL NEAMȚ", inițiat de domnul Minică Marius-Vasile, primarul comunei Icușești, județul Neamț;
 - prevederile art.136 alin.(3) din Constituția României;
 - Referatul de aprobare nr.5279 din 07.06.2021, emis de primarul comunei Icușești, județul Neamț, domnul Minică Marius -Vasile, prin care supune spre dezbateră și aprobare, propunerea de **aprobare a obiectivului de investiție "ÎNFIINȚARE DISTRIBUȚIE GAZE NATURALE ȘI RACORDURI ÎN COMUNA ICUȘEȘTI, CU SATELE ICUȘEȘTI ȘI BĂLUȘEȘTI, JUDEȚUL NEAMȚ"**;
 - Raportul de specialitate nr.5280 din 07.06.2021 întocmit de către domnul Stan Tudor, Consilier, clasa I, grad profesional superior, din cadrul Compartimentului Cadastru, Autorizări Construcții, Control și Disciplina în Construcții din aparatul de specialitate al primarului comunei Icușești, județul Neamț, prin care arată necesitatea și oportunitatea aprobării obiectivului de investiție " ÎNFIINȚARE DISTRIBUȚIE GAZE NATURALE ȘI RACORDURI ÎN COMUNA ICUȘEȘTI, CU SATELE ICUȘEȘTI ȘI BĂLUȘEȘTI, JUDEȚUL NEAMȚ";
 - prevederile art.1 – 11 din OUG 114/2018 privind instituirea unor măsuri în domeniul investițiilor publice și a unor măsuri fiscal bugetare, modificarea și completarea unor acte normative și prorogarea unor termene;
 - Hotărârea Guvernului nr.28/2008 privind aprobarea conținutului –cadru al documentației tehnico-economice aferente investițiilor publice, precum și a structurii și metodologiei de elaborare a devizului general pentru obiective de investiții cu modificările și completările ulterioare;
 - prevederile Legii nr. 98/2016 privind achizițiile publice;
 - prevederile H.G.nr.395/2016 pentru aprobarea Normelor metodologice de aplicare a prevederilor referitoare la atribuirea contractului de achiziții publică/acordului -cadru din Legea nr.98/2016 privind achizițiile publice;
 - prevederile art. 41 și 44 din Legea nr.273/2006- privind finanțele publice locale, cu modificările și completările ulterioare;
 - prevederile art. 286, alin.(1), alin.(2) și alin.(4) din Ordonanța de Urgență a Guvernului nr. 57/2019 privind Codul administrative cu modificările și completările ulterioare,
 - prevederile Legii nr.52/2003-privind transparența decizională în administrația publică.
 - prevederile Legii nr.544/2001 privind liberul acces la informațiile de interes public;
- Ținând cont de avizul favorabil dat de comisiile de specialitate și

În temeiul prevederilor art.129 alin.(1), alin.(2) lit.c) coroborat cu alin.(4) lit. d), ale art. 139 alin.(3) și ale art. 196 alin.(1) lit.(a) din Ordonanța de Urgență a Guvernului nr. 57/2019 privind Codul administrative cu modificările și completările ulterioare,

HOTĂRĂȘTE:

Art.1- Se aprobă demararea procedurilor privind realizarea obiectivului de investiție "ÎNFIINȚARE DISTRIBUȚIE GAZE NATURALE ȘI RACORDURI ÎN COMUNA ICUȘEȘTI, CU SATELE ICUȘEȘTI ȘI BĂLUȘEȘTI, JUDEȚUL NEAMȚ".

Art.2- Se împuternicește domnul Minică Marius-Vasile, primarul comunei Icușești, județul Neamț, prin compartimentul de specialitate, să facă demersurile necesare în vederea elaborării documentației pentru demararea procedurilor privind realizarea obiectivului de investiție "ÎNFIINȚARE DISTRIBUȚIE GAZE NATURALE ȘI RACORDURI ÎN COMUNA ICUȘEȘTI, CU SATELE ICUȘEȘTI ȘI BĂLUȘEȘTI, JUDEȚUL NEAMȚ".

Art.3- Cheltuielile ocazionate, vor fi suportate din bugetul local al comunei Icușești, județul Neamț, aferent anului 2021.

Art. 4 - Prin grija secretarului general al unității administrativ-teritoriale Icușești, județul Neamț, prezenta hotărâre va fi comunicată:

- Primarului comunei Icușești, județul Neamț;
- Compartimentului buget, contabilitate, încasare a impozitelor, taxelor locale și amenzilor din cadrul aparatului de specialitate al primarului comunei Icușești, județul Neamț;
- Compartimentului informatic și achiziții publice din cadrul aparatului de specialitate al primarului comunei Icușești, județul Neamț;
- Instituției Prefectului - județului Neamț - pentru controlul de legalitate și va fi adusă la cunoștință publică prin afișare la sediul și pe site-ul instituției "www.comunalicusesti.ro".

**PREȘEDINTE DE ȘEDINȚĂ,
CONSILIER LOCAL,
Constantin DĂNILĂ**



**CONTRASEMENAZĂ,
Secretar general al unității
administrativ-teritoriale Icușești,
Jr. Aneta TOMA**

Prezenta hotărâre s-a adoptat cu un nr. de 13 voturi "pentru", voturi « împotriva » și "abțineri" din totalul de 13 consilieri prezenți.

ROMANIA
JUDETUL NEAMT
CONSILIUL LOCAL AL COMUNEI ICUSESTI



HOTARARE
Nr. 23 din 20.04.2022.

privind aprobarea depunerii cererii de finantare prin Programul National de Investitii
“ **Anghel Saligny**” pentru obiectivul de investitii “ **Infiintare distributie de gaze naturale si racorduri in comuna Icusesti , cu satele Icusesti si Balusesti , judetul Neamt** “

Consiliul local al comunei Icusesti, judetul Neamt ;

Avand in vedere:

- Proiectul de hotarare nr. 4063 din 14.04.2022 , privind aprobarea depunerii cererii de finantare prin Programul National de Investitii “ **Anghel Saligny**” pentru obiectivul de investitii “**Infiintare distributie de gaze naturale si racorduri in comuna Icusesti , cu satele Icusesti si Balusesti , judetul Neamt** “ , initiat de domnul Minica Marius-Vasile , primarul comunei Icusesti, judetul Neamt ;

- Referatul de aprobare nr. 4061 din 14.04.2022 emis de domnul Minica Marius-Vasile, primarul comunei Icusesti, judetul Neamt ;

- Raportul de specialitate inregistrat sub nr. 4062 din 14.04.2022 , intocmit de domnul Michiu Dragos-Florin , viceprimarul comunei Icusesti , judetul Neamt , prin care arata necesitatea si oportunitatea aprobarii cererii de finantare prin Programul National de Investitii “ **Anghel Saligny**” pentru obiectivul de investitii “ **Infiintare distributie de gaze naturale si racorduri in comuna Icusesti, cu satele Icusesti si Balusesti , judetul Neamt** “ ;

- Ordonanta de Urgenta nr. 95/2021 pentru aprobarea Programului National de investitii “**Anghel Saligny**” ;

- Prevederile Legii nr. 24/2000 privind normele de tehnica legislativa pentru elaborarea actelor normative , cu modificarile si completarile ulterioare ;

- avizul favorabil al Comisiilor de specialitate ale Consiliului Local al comunei Icusesti, judetul Neamt ;

In temeiul dispozitiilor art. 129 alin.(1), alin. (2) lit.”b” , coroborate cu alin.(4) lit.”a” si “d” ,ale art. 136 alin.(1) , ale art 196 alin.(1) lit.”a” din Ordonanta de Urgenta nr. 57/2019 privind Codul administrativ , cu modificarile si completarile ulterioare ,

HOTARASTE :

Art. 1 Se aproba depunerea cererii de finantare prin Programul National de Investitii “ **Anghel Saligny** ” pentru obiectivul de investitii “ **Infiintare distributie de gaze naturale si racorduri in comuna Icusesti, cu satele Icusesti si Balusesti , judetul Neamt** “ .

Art. 2 Se aproba Devizul general estimativ aferent cererii de finantare , conform Anexei la prezenta hotarare .

Art. 3 Primarul comunei Icusesti, judetul Neamt, domnul Minica Marius-Vasile , va duce la indeplinire prevederile prezentei hotarari .

Art. 4 Prin grija secretarului general al unitatii administrativ-teritoriale Icusesti , judetul Neamt , prezenta hotarare va fi comunicata :

- *Primarului comunei Icusesti , judetul Neamt ;*
- *Ministerului Dezvoltarii, Lucrarilor Publice si Administratiei ;*
- *Compartimentului contabilitate buget – contabilitate , incasarea impozitelor , taxelor locale si amenzilor din aparatul de specialitate al primarului comunei Icusesti , judetul Neamt ;*
- *Institutiei Prefectului – judetul Neamt – pentru controlul de legalitate si va fi adusa la cunostinta publica prin afisare la sediul si pe site-ul institutiei www.comunaicusesti.ro si Monitorul Oficial local .*

PRESEDINTE DE SEDINTA ,

Consilier local

Gheorghe MUNTEANU



CONTRASEMNEAZA,

Secretar general al unitatii

administrativ-teritoriale Icusesti,

Jr. Aneta TOMA

Prezenta hotarare s-a adoptat cu un numar de 12 voturi " **pentru** " , — voturi " **impotriva** " si — " **abtineri** " , din totalul de 12 consilieri prezenti .



DEVIZ GENERAL

al obiectivului de investiție : "ÎNFIINȚARE DISTRIBUȚIE GAZE NATURALE ȘI RACORDURI ÎN COMUNA ICUȘEȘTI, CU SATELE ICUȘEȘTI ȘI BĂLUȘEȘTI, JUDEȚUL NEAMȚ"

Nr. crt.	Denumirea capitolelor și a subcapitolelor de cheltuieli	Valoare (inclusiv T.V.A.)		
		Valoare (fără T.V.A.)	TVA	Valoare cu TVA
		LEI	LEI	LEI
1	2	3	4	5
Capitolul 1				
Cheltuieli pentru obținerea și amenajarea terenului				
1.1	Obținerea terenului		0,00	0,00
1.2	Amenajarea terenului	826.503,71	157.035,70	983.539,41
1.3	Amenajări pentru protecția mediului și aducerea la starea inițială		0,00	0,00
1.4	Cheltuieli pentru relocarea/protecția utilităților		0,00	0,00
	TOTAL CAPITOL 1	826.503,71	157.035,70	983.539,41
Capitolul 2				
Cheltuieli pentru asigurarea utilităților necesare obiectivului				
2	Cheltuieli pentru asigurarea utilităților necesare obiectivului		0,00	0,00
	TOTAL CAPITOL 2	0,00	0,00	0,00
Capitolul 3				
Cheltuieli pentru proiectare și asistență tehnică				
3.1	Studii	36.958,08	7.022,04	43.980,12
3.2	Documentații-suport și cheltuieli pentru obținerea de avize, acorduri și autorizații	9.239,52	1.755,51	10.995,03
3.3	Expertizare tehnică		0,00	0,00
3.4	Certificarea performanței energetice și auditul energetic al clădirilor		0,00	0,00
3.5	Proiectare	338.859,38	64.383,28	403.242,66
3.5.1	Temă de proiectare		0,00	0,00
3.5.2	Studiu de fezabilitate		0,00	0,00
3.5.3	Studiu de fezabilitate/documentație de avizare a lucrărilor de intervenții și deviz general		0,00	0,00
3.5.4	Documentațiile tehnice necesare în vederea obținerii avizelor/acordurilor/autorizațiilor	150.604,17	28.614,79	179.218,96
3.5.5	Verificarea tehnică de calitate a D.T.A.C., proiectului tehnic și a detaliilor de execuție	37.651,04	7.153,70	44.804,74
3.5.6	Proiect tehnic și detalii de execuție	150.604,17	28.614,79	179.218,96
3.6	Organizarea procedurilor de achiziție	9.239,52	1.755,51	10.995,03
3.7	Consultanță	138.592,79	26.332,63	164.925,42
3.8	Asistență tehnică	133.464,86	25.358,32	158.823,18
	TOTAL CAPITOL 3	666.354,15	126.607,29	792.961,44
Capitolul 4				
Cheltuieli pentru investiția de bază				
4.1	Construcții și instalații	7.634.606,86	1.450.575,30	9.085.182,16
4.1.1	Rețea de distribuție gaze naturale	7.634.606,86	1.450.575,30	9.085.182,16
4.1.2	Instalația de racordare la SNT		0,00	0,00
4.2	Montaj utilaje, echipamente tehnologice și funcționale	14.527,97	2.760,31	17.288,28
4.2.1	Rețea de distribuție gaze naturale	14.527,97	2.760,31	17.288,28
4.2.2	Instalația de racordare la SNT		0,00	0,00
4.3	Utilaje, echipamente tehnologice și funcționale care necesită montaj	263.463,97	50.058,15	313.522,12
4.3.1	Rețea de distribuție gaze naturale	263.463,97	50.058,15	313.522,12
4.3.2	Instalația de racordare la SNT		0,00	0,00
4.4	Utilaje, echipamente tehnologice și funcționale care nu necesită montaj și echipamente de transport	0,00	0,00	0,00
4.4.1	Rețea de distribuție gaze naturale		0,00	0,00
4.4.2	Instalația de racordare la SNT		0,00	0,00
4.5	Dotări	0,00	0,00	0,00

4.5.1	Rețea de distribuție gaze naturale			0,00
4.5.2	Instalația de racordare la SNT			0,00
4.6	Active necorporale	0,00		0,00
4.6.1	Rețea de distribuție gaze naturale			0,00
4.6.2	Instalația de racordare la SNT			0,00
TOTAL CAPITOL 4		7.912.598,80	1.589,11	9.415.992,56
Capitolul 5 Alte cheltuieli				
5.1	Organizare de șantier	192.942,91	36.659,15	229.602,06
5.1.1	Lucrări de construcții și instalații aferente organizării de șantier	147.651,15	28.053,72	175.704,87
5.1.2	Cheltuieli conexe organizării șantierului	45.291,76	8.605,43	53.897,19
5.2	Comisioane, taxe, cote, costul creditului	72.723,86	0,00	72.723,86
5.2.1	Comisioanele și dobânzile aferente creditului băncii finanțatoare		0,00	0,00
5.2.2	Cota aferentă ISC pentru controlul calității lucrărilor de construcții	52.903,62	0,00	52.903,62
5.2.3	Cota aferentă ISC pentru controlul statului în amenajarea teritoriului, urbanism și pentru autorizarea lucrărilor de construcții	10.580,72	0,00	10.580,72
5.2.4	Cota aferentă Casei Sociale a Constructorilor - CSC		0,00	0,00
5.2.5	Taxe pentru acorduri, avize conforme și autorizația de construire/desființare	9.239,52	0,00	9.239,52
5.3	Cheltuieli diverse și neprevăzute	1.102.801,99	209.532,38	1.312.334,37
5.4	Cheltuieli pentru informare și publicitate		0,00	0,00
TOTAL CAPITOL 5		1.368.468,76	246.191,53	1.614.660,29
Capitolul 6 Cheltuieli pentru probe tehnologice și teste				
6.1	Pregătirea personalului de exploatare	50.000,00	9.500,00	59.500,00
6.2	Probe tehnologice și teste	100.000,00	19.000,00	119.000,00
TOTAL CAPITOL 6		150.000,00	28.500,00	178.500,00
TOTAL GENERAL		10.923.925,42	2.061.728,28	12.985.653,70
Din care C + M (1.2+1.3+1.4+2+4.1+4.2+5.1.1)		8.623.289,69	1.638.425,03	10.261.714,72

TOTAL GENERAL (cu TVA) din care:	12.985.653,70
buget de stat	12.473.298,21
buget local	512.355,49

Preturi fără TVA	Rețea de distribuție gaze naturale	Instalația de racordare la SNT	Total cu standard de cost
Valoare CAP. 4	7.912.598,80	0,00	7.912.598,80
Valoare investitie	10.923.925,42	0,00	10.923.925,42
Cost unitar aferent investiției	6.874,72	0,00	6.874,72
Cost unitar aferent investiției (EURO)	1.389,11	0,00	1.389,11

Data	15.03.2022
Curs Euro	4,9490
Valoare de referință pentru determinarea încadrării în standardul de cost (gospodării conectate)	1589

Beneficiar:
U.A.T. Icușesti



Proiectant:
MIHOC OIL S.R.L.

ROMÂNIA
JUDEȚUL NEAMȚ
CONSILIUL LOCAL AL COMUNEI ICUȘEȘTI



HOTĂRÂREA

Nr. 26 din 25.05.2022

privind acordarea dreptului pentru ocuparea temporară și definitivă a unor suprafețe de teren din domeniul public al comunei Icușești, județul Neamț, în vederea realizării proiectului "ÎNFIINȚARE DISTRIBUȚIE GAZE NATURALE ȘI RACORDURI ÎN COMUNA ICUȘEȘTI, CU SATELE ICUȘEȘTI ȘI BĂLUȘEȘTI, JUDEȚUL NEAMȚ"

CONSILIUL LOCAL AL COMUNEI ICUȘEȘTI, JUDEȚUL NEAMȚ;

Având în vedere:

- Proiectul de hotărâre nr.5072 din 18.05.2022 privind acordarea dreptului pentru ocuparea temporară și definitivă a unor suprafețe de teren din domeniul public al comunei Icușești, județul Neamț, în vederea realizării proiectului "ÎNFIINȚARE DISTRIBUȚIE GAZE NATURALE ȘI RACORDURI ÎN COMUNA ICUȘEȘTI, CU SATELE ICUȘEȘTI ȘI BĂLUȘEȘTI, JUDEȚUL NEAMȚ", inițiat de domnul Minică Marius-Vasile, primarul comunei Icușești, județul Neamț;
 - prevederile art.13 alin.(2), art. 120 și art. 121 alin.(1) și alin(2) din Constituția României, republicată;
 - prevederile art. 3, art.4 și art.6 paragraful 1 din Carta europeană a autonomiei locale, adoptată la Strasbourg la data de 15 octombrie 1985, ratificată prin Legea nr. 199/1997;
 - art. 7 alin.(2) din Codul civil al României, adoptat prin Legea nr. 287/2009, republicat, cu modificările și completările ulterioare;
 - art. 29, art.30 și art.31 din Legea cadru a descentralizării nr. 195/2006;
 - art. 12 alin.(1-4), art.130, art.138 din Legea nr. 123/2012 a energiei electrice și a gazelor naturale, cu modificările și completările ulterioare;
 - Referatul de aprobare nr.5070 din 18.05.2022, emis de domnul Minică Marius-Vasile, primarul comunei Icușești, județul Neamț;
 - Raportul de specialitate nr.5071 din 18.05.2022 întocmit de către domnul Michiu Dragoș-Florin, Viceprimarul comunei Icușești, județul Neamț;
 - Certificatul de urbanism nr. 26 din 16.06.2021 emis de Primăria comunei Icușești, județul Neamț;
 - documentația tehnică întocmită de SC Mihoc Oil SRL în vederea realizării investiției "ÎNFIINȚARE DISTRIBUȚIE GAZE NATURALE ȘI RACORDURI ÎN COMUNA ICUȘEȘTI, CU SATELE ICUȘEȘTI ȘI BĂLUȘEȘTI, JUDEȚUL NEAMȚ";
 - Raportul de specialitate nr.1 din 16.05.2022 privind verificarea și evaluarea studiului de fezabilitate 490/2022-"ÎNFIINȚARE DISTRIBUȚIE GAZE NATURALE ȘI RACORDURI ÎN COMUNA ICUȘEȘTI, CU SATELE ICUȘEȘTI ȘI BĂLUȘEȘTI, JUDEȚUL NEAMȚ" emis de CHELARU GRUP SRL BACĂU și înregistrat la instituția primarului comunei Icușești, sub nr. 5048 din 18.05.2022;
 - Procesul- verbal nr.2/5067 din 18.05.2022 privind aprobarea **Raportului nr. 1**, întocmit de Comisia de coordonare și supervizare pentru pregătirea și planificarea procesului de concesionare numită prin Dispoziția nr. 138 din 03.05.2022;
 - prevederile Legii nr.52/2003-privind transparența decizională în administrația publică.
 - prevederile Legii nr.544/2001 privind liberul acces la informațiile de interes public;
- Ținând cont de avizul favorabil dat de comisiile de specialitate și

În temeiul prevederilor art.129 alin.(1), alin.(2) lit.c) coroborat cu alin.(6) lit. a), ale art. 139 alin.(3) lit.g) și ale art. 196 alin.(1) lit.(a) din Ordonanța de Urgență a Guvernului nr. 57/2019 privind Codul administrative cu modificările și completările ulterioare,

HOTĂRĂȘTE:

Art. 1- Se aprobă acordarea dreptului pentru ocuparea temporară și definitivă a unor suprafețe de teren din domeniul public al comunei Icușești, județul Neamț, în vederea realizării proiectului "ÎNFIINȚARE DISTRIBUȚIE GAZE NATURALE ȘI RACORDURI ÎN COMUNA ICUȘEȘTI, CU SATELE ICUȘEȘTI ȘI BĂLUȘEȘTI, JUDEȚUL NEAMȚ", după cum urmează:

-ocupare temporară pentru montat subteran rețea gaze naturale _____	52 933 mp
-ocupare definitivă pentru stația SRMS Icușești _____	60 mp
-ocupare definitivă pentru stația SRMS Bălușești _____	60 mp

Art. 2 – Se aprobă acordarea dreptului de uz și servitute și de acces necondiționat al personalului de exploatare al operatorului de gaz pentru exploatare, întreținere și investiții a instalațiilor proiectate pe toată durata de existență a obiectivului.

Art. 3– Cu ducerea la îndeplinirea a prevederilor prezentei hotărâri se însărcinează domnul Minică Marius-Vasile, primarul comunei Icușești, județul Neamț, prin compartimentul de specialitate.

Art. 4 - Prin grija secretarului general al unității administrativ-teritoriale Icușești, județul Neamț, prezenta hotărâre va fi comunicată:

- Primarului comunei Icușești, județul Neamț;
- Compartimentului buget, contabilitate, încasare a impozitelor, taxelor locale și amenzilor din cadrul aparatului de specialitate al primarului comunei Icușești, județul Neamț;
- Compartimentului informatic și achiziții publice din cadrul aparatului de specialitate al primarului comunei Icușești, județul Neamț;
- Instituției Prefectului - județului Neamț - pentru controlul de legalitate și va fi adusă la cunoștință publică prin afișare la sediul și pe site-ul instituției "www.comunaicusesti.ro și Monitorul oficial local.



**PRESEDINTE DE ȘEDINȚĂ,
CONSILIER LOCAL,
Ghéorghe MUNTEANU**

**CONTRASEMENAZĂ,
Secretar general al unității
administrativ-teritoriale Icușești,
Jr. Aneta TOMA**

Prezenta hotărâre s-a adoptat cu un nr. de 13 voturi "pentru", 5 voturi « împotrivă » și 0 "abțineri" din totalul de 13 consilieri prezenți.



ACORD PRELABIL

Nr. 85 din 20.07.2021

privind amplasarea și execuția de lucrări
în zona drumurilor publice

BENEFICIAR ACORD:

Comuna Icușești, județul Neamț

În conformitate cu prevederile din Ordonanța Guvernului nr.43/1997 privind regimul drumurilor, republicată, cu modificările și completările ulterioare, din Ordonanța de Urgență a Guvernului nr. 195/2002 privind circulația pe drumurile publice republicată, din Legea nr. 50/1991 republicată privind autorizarea executării lucrărilor de construcții, pe baza documentației depuse și înregistrate cu nr. **17981** din **27.07.2021** se emite prezentul **ACORD PRELABIL** pentru amplasarea și execuția lucrărilor:

**Înființare distribuție gaze naturale și racorduri în comuna Icușești,
cu satele Icușești și Bălușești, județul Neamț**

pentru faza de proiectare „Documentație pentru autorizare”, în următoarele condiții:

A. CONDIȚII GENERALE

1. Beneficiarul lucrărilor este obligat să solicite prelabil execuției, acordul de la deținătorii de instalații aeriene, subterane, construcții de orice fel precum și pentru plantații existente în zona de execuție a lucrărilor și care pot fi afectate, autorizația pentru amplasarea și execuția de lucrări în zona drumurilor publice.
2. Închiderea sau instituirea restricțiilor de circulație se va face cu acordul poliției locale, conform Ordinului MI/MT 1112/411/2000 - Norme metodologice privind condițiile de închidere a circulației rutiere sau de instituire a restricțiilor de circulație în vederea executării de lucrări în zona drumurilor publice și/sau pentru protejarea drumului.
3. În cazul în care prin construirea, modernizarea, modificarea sau întreținerea drumurilor publice sau prin lucrările și măsurile de siguranța circulației se impune demolarea, mutarea sau modificarea lucrărilor autorizate executate în zona drumurilor, beneficiarul construcției sau instalației autorizate este obligat să execute lucrările în condițiile prevăzute de lege pe cheltuiala sa și în termenul fixat de administratorul drumului public.
4. Nerespectarea prevederilor din prezentul acord, constituie contravenții la normele privind exploatarea și menținerea în bună stare a drumurilor publice, dacă nu sunt săvârșite în astfel de condiții încât, potrivit legii penale sunt considerate infracțiuni și se sancționează conform Ordonanței Guvernului nr.43/1997 privind regimul drumurilor, republicată, cu modificările și completările ulterioare
5. În cazul schimbării soluției pentru care s-a emis prezentul acord prelabil se va solicita un nou acord.

B. CONDIȚII SPECIALE:

- Rețeaua de alimentare cu gaze naturale propusă a se realiza în comuna Icușești, va urma traseul drumului județean DJ 207 D și va fi poziționată astfel:
 - de la km 17+928 până la km 20+794, conducta de presiune medie PE 90 mm se va monta în lungul drumului județean pe partea stângă, la distanța minimă de 5,60 m față de ax;
 - de la km 18+904 până la km 19+742, se vor monta două conducte în același șanț, una de distribuție presiune redusă și cealaltă de distribuție presiune medie care va alimenta stația SRMS Icușești;
 - subtraversare cu conducta de gaz natural PE 63 a drumului județean prin forare orizontală la poziția km 19+428.
 - **Conducta de distribuție a gazului natural se va monta în lungul drumului județean DJ 207 D în șanț deschis cu săpătură executată mecanizat la o adâncime de 0,9 m și o lățime de 0,40 m, după montarea acesteia avându-se în vedere refacerea zonei drumului prin compactarea pământului în straturi succesive de câte 15 cm.**
 - După realizarea lucrărilor de montare a conductei, se va reface terasamentul drumului județean la forma avută inițial.
 - Acolo unde vor fi afectate acostamentele, șanțurile, zona de siguranță, accesele la proprietăți, trotuarele la execuția lucrărilor, acestea se vor reface și aduce la forma avută inițial.
 - Se interzice montarea conductei de gaz pe acostamentul și șanțul drumului județean DJ 207 D.
 - Prin proiectul tehnic se va preciza refacerea acceselor la proprietăți, a trotuarelor, a șanțurilor de pământ și betonate, a zonei de siguranță în cazul în care acestea sunt afectate prin executarea lucrărilor.
 - Gropile de lucru la execuția forajului orizontal se vor realiza în afara zonei de siguranță a drumului județean.
 - Pământul rezultat din săpătură nu va fi depozitat pe ampriza drumului. Pământul rămas în exces se va transporta din zona drumului județean.
 - Traversarea cursurilor de ape și a altor obstacole cu conducta de distribuție a gazului natural se face independent de lucrările de artă ale drumului. Infrastructurile construcției de traversare se amplasează în dreptul infrastructurilor podului rutier.
 - Pe durata execuției lucrărilor acestea vor fi semnalizate conform STAS 1848/1-2011.
 - Este interzisă staționarea autovehiculelor și depozitarea de materiale pe platforma drumului care pot împiedica vizibilitatea sau pot provoca evenimente rutiere.
 - Lucrările se vor executa fără a afecta celelalte instalații și echipamente aflate pe amplasament.
 - Pe parcursul execuției lucrărilor cât și la finalizarea acestora veți solicita un reprezentant al C.J. Neamț care să constate respectarea condițiilor din prezentul acord prealabil.
 - În cazul în care se va realiza modernizarea, modificarea, întreținerea sau exploatarea drumului județean DJ 207 D aveți obligația de a executa pe cheltuiala dvs. fără nici o despăgubire din partea administratorului drumului, demolarea sau mutarea conductei din zona drumului.
- Pentru începerea execuției lucrărilor se va solicita autorizația cu privire la amplasarea și execuția de lucrări în zona drumului.

Întocmit,
ing. Doinița Săndulache


C. TAXE ȘI RESPONSABILITĂȚI

1. Taxa de eliberare acord prealabil este de 126 lei și s-a achitat cu OP nr. 778 din 13.09.2021.
2. Din partea beneficiarului răspunde de aducerea la îndeplinire a clauzelor din prezentul acord d-primar al comunei Icușești.
3. Prezentul acord prealabil s-a întocmit în 2 (două) exemplare, din care unul se transmite beneficiarului.



ROMGAZ

Societatea Națională de Gaze Naturale Romgaz S.A. - Sucursala Mediaș - România



Către,
PRIMĂRIA COMUNEI ICUȘEȘTI
Icușești, str.Principală, Nr.65,
Jud.NEAMȚ

*dlui ing. Viorel Teșurică +
dlui Cris Mihoda*

Daniel Dumitru Tufa
Tehnica
Tehnic Proiecte Norme
0749-331260
0374-401260
daniel.tufa@romgaz.ro

Persoana de contact
Direcția/Secția
Serviciul
Telefon
Fix
E-mail
Înregistrare

APROBAT
DIRECTOR SUCURSALA MEDIAȘ
Constantin Ioan TOTAN



Spre Știință: - Secția Roman

ANEXA 4

La Ordinul Nr. 47/1203/509 din 21 iulie 2003, pentru aprobarea Procedurii de emitere a avizului în vederea autorizării executării construcțiilor amplasate în vecinătatea obiectivelor/sistemelor din sectorul petrol și gaze naturale

Referitor la cererea dumneavoastră numărul 6635 din 26.07.2021, înregistrată cu numărul 14481 din 23.07.2021, privind eliberarea avizului de amplasament pentru lucrarea, **”ÎNFIINȚARE DISTRIBUȚIE GAZE NATURALE ȘI RACORDURI ÎN COMUNA ICUȘEȘTI, CU SATELE ICUȘEȘTI ȘI BĂLUȘEȘTI, JUDEȚUL NEAMȚ**, în baza certificatului de urbanism numărul 26 din 16.06.2021 emis de CONSILIUL JUDEȚEAN NEAMȚ, vă comunicăm că, în urma analizării documentației depuse, se emite:

AVIZ FAVORABIL

Cu respectarea obligatorie a următoarelor condiții:

A. Amplasamente

1. Pe planșa anexată la aviz au fost trasate rețelele și obiectivele S.N.G.N. ROMGAZ S.A. Sucursala Mediaș din zona amplasamentului obiectivului supus avizării și punctele de intersecție dintre acestea.

Nr.ord.reg.com/an: J32/466/2001

CIF: RO 14056826

RO82 RNCB 0231 0154 6634 0001 - BCR Mediaș



S.N.G.N. Romgaz S.A.
551010, str.Garii nr.5
Mediaș, jud.Sibiu - România
Telefon 004-0374-401050
Fax 004-0269-846297
secretariat.mediaș@romgaz.ro
www.romgaz.ro

B. Conditii tehnice

1. La predarea amplasamentului pentru proiectarea obiectivului supus avizării (faza PT+CS), pe plansa, anexată la aviz, dacă rețele și obiectivele proprietate a S.N.G.N. ROMGAZ S.A. Sucursala Mediaș sunt afectate de rețeaua de gaz proiectată, va participa în mod obligatoriu, pe baza unei solicitări scrise, reprezentantul S.N.G.N. ROMGAZ S.A. Sucursala Mediaș, pentru identificarea și marcarea obiectivelor în cauză și a zonelor de protecție și siguranță ale acestora.

2. Pentru zona de intersecție marcată pe plan, unde rețelele proprietate SNGN ROMGAZ SA sunt intersectate de rețeaua nouă proiectată, pentru care s-a solicitat aviz, este obligatorie respectarea normelor tehnice pentru proiectarea și execuția conductelor de alimentare din amonte și de transport gaze naturale, aprobat prin decizia presedintelui Autorității naționale de Reglementare în Domeniul Gazelor Naturale nr.1220/2006, în care se specifică următoarele:

- 5.47 Conductele subterane de gaze traversează pe deasupra celeilalte canalizații sau conducte subterane cu altă destinație decât cea pentru gaze. În zona de intersecție (5 m de fiecare parte a conductei de gaze) canalizația (cabluri electrice, telecomunicații, etc.), respectiv conducta cu altă destinație decât cea pentru gaze, trebuie să fie metalică sau îmbracată în tub de protecție metalic; se recomandă pastrarea unei distanțe pe verticală de 500 mm între generatoarea inferioară a conductei de gaze și generatoarea superioară a canalizației conductei subterane cu altă destinație, sau generatoarea superioară a tubului de protecție.

- 5.49 Dacă din motive concrete traversarea pe deasupra nu este posibilă, conducta de gaze poate subtraversa o altă canalizație sau conductă subterană cu altă destinație decât cea pentru gaze, numai dacă se prevede introducerea în tub de protecție metalic atât a conductei de gaze cât și a instalațiilor subterane subtraversate, cu respectarea distanței pe verticală conform art. 5.47. Lungimile tuburilor de protecție trebuie să fie de câte 5 m de ambele părți ale punctului de intersecție.

- 5.50 Tubul de protecție a conductei de gaze trebuie să aibă asigurată evacuarea în atmosferă a eventualelor scăpări de gaze.

3. Conform art.190 din Legea energiei electrice și a gazelor naturale nr.123/10.07.2012, pentru protecția obiectivelor/sistemelor din sectorul gazelor naturale se interzice tertilor:

a) să realizeze construcții de orice fel în zona de siguranță a obiectivelor de gaze naturale; în cazul în care, în mod excepțional, este necesar ca pe terenul pe care sunt amplasate acestea să se execute o construcție, solicitantul va suporta toate cheltuielile aferente modificărilor necesare, cu respectarea tuturor prevederilor referitoare la proiectarea și execuția lucrărilor în sectorul gazelor naturale și sub condiția cedării în patrimoniu operatorului a bunului rezultat.

4. Potrivit art.109 lit.d) din Legea energiei și gazelor naturale nr.123 din 2012, Societatea noastră beneficiază de dreptul de a obține restrângerea sau încetarea unor activități care ar putea pune în pericol persoane și bunuri, drept reiterat la art.114 din lege. Corelativ acestui drept, art.117 din lege instituie tertilor interdicții pentru protecția obiectivelor/sistemelor din sectorul gazelor naturale.

5. Pe toată durata de exploatare a obiectivelor SNGN ROMGAZ SA Sucursala Mediaș menționate la punctul A.1 aveți obligația de a permite accesul personalului SNGN ROMGAZ SA Sucursala Mediaș pentru controlul traseului și mentenanța conductei și a utilajelor în cazul efectuării de intervenții la conducte și sonde.

6. Deasupra conductei S.N.G.N. ROMGAZ S.A. Sucursala Mediaș existente se interzice circulația utilajelor grele de construcție sau depozitarea de materiale de construcții de orice fel.

7. Este interzisă utilizarea lucrului cu foc deschis în zona de siguranță a obiectivelor S.N.G.N. ROMGAZ S.A. Sucursala Mediaș, respectiv 35 m de fiecare parte a conductei.

8. Constructorul va lua toate măsurile de respectare a prevederilor N.T.S.M. și N.P.S.I. specifice lucrărilor cu pericol de foc și explozie în zona conductelor de gaze.

9. În cazul efectuărilor de săpături sau alte operații în zonele subtraversărilor, acestea se vor executa manual pentru a preîntâmpina deteriorarea conductelor.

C. Conditii generale

1. Cheltuielile aferente proiectării și realizării lucrărilor de la punctul **B. Conditii tehnice**, vor fi suportate de către beneficiarul lucrării avizate.

2. În conformitate cu Ordinul Comun nr. 47/1203/509 din 2003 al MEC, MTCT și MAI, pentru aprobarea Procedurii de emitere a avizului în vederea autorizării executării construcțiilor amplasate în vecinătatea obiectivelor/sistemelor din sectorul petrol și gaze naturale, **este obligatoriu ca planurile de situație depuse la documentație să fie întocmite de un topograf autorizat, să fie vizate de Oficiul de Cadastru și Publicitate Imobiliară și să conțină coordonatele de identificare ale amplasamentului în proiecție STEREO 70.**

3. În cazul avarierii sau deteriorării conductelor și instalațiilor SNGN ROMGAZ Sucursala Mediaș, veți suporta contravaloarea pagubelor produse, inclusiv cea a pierderilor și de restabilire a funcționalității elementelor afectate.

D. Valabilitate

Prezentul aviz este valabil până la data de **13.09.2022 (12 luni)**

In cazul nerespectării condițiilor impuse mai sus, avizul își pierde valabilitatea.
Mediaș, 14.09.2021

AVIZAT


Director Tehnic **Mihai Ioan MAN**

VERIFICAT

Șef Serviciu **Gheorghe Florin MĂRGINEAN**

ÎNTOCMIT

Daniel Dumitru TUFĂ



AGENȚIA PENTRU PROTECȚIA MEDIULUI NEAMȚ

Decizia etapei de evaluare inițială

Nr.6544 din data 04.08.2021

Dr. Iulian Vicol
Logaric

Ca urmare a solicitării depuse de U.A.T. Comuna Icușești, cu sediul în comuna Icușești, str. Principală nr.65, județul Neamț, pentru proiectul “**Înființare distribuție gaze naturale și racorduri în comuna Icușești, cu satele Icușești și Bălușești, județul Neamț**” propus a fi amplasat în intravilanul comunei Icușești, județul Neamț, înregistrată la AP Neamț cu nr. 6544 din 29.07.2021,

– în urma verificării amplasamentului proiectului, a analizării documentației depuse localizării amplasamentului în planul de urbanism și în raport cu poziția față de arii protejate, zone tampon, monumente ale naturii, monumente istorice sau arheologice, zone cu restricții construite, zona costieră:

– având în vedere că:

– proiectul propus intră sub incidența Legii nr. 292/2018 privind evaluarea impactului anumitor proiecte publice și private asupra mediului, fiind încadrat în **anexa nr. 2 la pct.1 lit.i) “instalații de conducte pentru gaz și petrol și conductele pentru transportul fluxurilor de dioxid de carbon în scopul stocării geologice, altele decât cele prevăzute în anexa nr. coroborată cu p.13a) “orice modificări sau extinderi, altele decât cele prevăzute la pct. 2 din anexa nr. 1, ale proiectelor prevăzute în anexa nr. 1 sau în prezenta anexă, deja autorizate executate sau în curs de a fi executate, care pot avea efecte semnificative negative asupra mediului”**, deoarece sistemul de distribuție ce se înființează se va racorda la o conductă existentă, pentru alimentare cu gaze naturale din localitatea Secuieni, comuna Secuieni;

– proiectul propus nu intră sub incidența art. 28 din Ordonanța de urgență a Guvernului nr. 57/2007 privind regimul ariilor naturale protejate, conservarea habitatelor naturale, a florii și faunei sălbatice, cu modificările și completările ulterioare;

– proiectul propus intră sub incidența prevederilor art. 48 și art.54 din Legea apelor nr. 107/1996, întrucât amplasamentul proiectului traversează pârâul Tabăra.

Agenția pentru Protecția Mediului Neamț d e c i d e:

Necesitatea declanșării procedurii de evaluare a impactului asupra mediului pentru proiectul “**Înființare distribuție gaze naturale și racorduri în comuna Icușești, cu satele Icușești și Bălușești, județul Neamț**”.

Pentru continuarea procedurii titularul va depune:

- a) avizul S.G.A. Neamț/ adresa prin care SGA Neamț ne comunică dacă este/nu este necesară elaborarea SEICA;



AGENȚIA PENTRU PROTECȚIA MEDIULUI NEAMȚ


Pița 22 Decembrie nr.5. Cod 610007

E-mail: office@apmnl.anpm.ro; Tel. 0233/215049; Fax 0233/219695

Operator de date cu caracter personal, conform Regulamentului (UE) 2016/679

- b) Memoriul de prezentare, completat conform conținutului-cadru prevăzut în anexa nr. 5E la procedura de evaluare a impactului asupra mediului pentru anumite proiecte publice și private, conținută prin Legea nr.292 din 3 decembrie 2018, publicată în Monitorul Oficial, Partea I, nr.1043 din 10 decembrie 2018; memoriul va fi prezentat pe suport de hârtie și în format electronic (pe un CD: 2 fișiere, unul cu extensia .doc și unul cu extensia .pdf). Atașat memoriului de prezentare se vor depune pe CD Certificatul de urbanism și planurile anexă scanate (planul de situație și planul de încadrare în zonă).
- c) Dovada achitării tarifului aferent etapei de încadrare în sumă de 400 de lei.

Director Executiv,
Iulian JUGAN



Șef serviciu A.A.A.,

Monica ISOPESCU

Întocmit,

Consilier A.A.A.,

Viorica NEDELCU



AGENȚIA PENTRU PROTECȚIA MEDIULUI NEAMȚ

Piața 22 Decembrie nr.5. Cod 610007

E-mail: office@apmnt.anpm.ro; Tel. 0233/215049; Fax 0233/219695

Operator de date cu caracter personal, conform Regulamentului (UE) 2016/679