

ROMÂNIA
JUDEȚUL NEAMȚ
CONSILIUL LOCAL AL COMUNEI ICUȘEȘTI



HOTĂRÂREA

Nr. 68 din 27.10.2022

privind aprobarea delimitării și marcării limitei de hotar dintre unitatea administrativ-teritorială Icușești cu unitatea administrativ-teritorială Ion Creangă, județul Neamț

CONSILIUL LOCAL AL COMUNEI ICUȘEȘTI, JUDEȚUL NEAMȚ;

Având în vedere:

- Proiectul de hotărâre nr. 9696 din 21.10.2022, inițiat de domnul Minică Marius-Vasile, Primarul comunei Icușești, județul Neamț;
- Referatul de aprobare nr.9694 din 21.10.2022, întocmit de domnul Minică Marius-Vasile, primarul comunei Icușești, județul Neamț, prin care propune Consiliului Local al comunei Icușești, aprobarea *delimitării și marcării limitei de hotar dintre unitatea administrativ-teritorială Icușești cu unitatea administrativ-teritorială Ion Creangă, județul Neamț*;
- Raportul de specialitate nr.9695 din 21.10.2022 întocmit de domnul Vrînceanu Corneliu, Referent, clasa III, în cadrul Compartimentului cadastru, autorizări construcții, control și disciplina în construcții;
- **Ordinul** nr. 2 din 04.01.2022 a Prefectului județului Neamț, privind componența Comisiei pentru delimitarea și marcarea limitei de hotar dintre comunele Icușești și Ion Creangă, județul Neamț;
- Memoriu-tehnic privind modificarea limitei teritorial-administrativă dintre comuna Icușești și comuna Ion Creangă, județul Neamț;
- Procesul-verbal nr.1776 din 04.10.2022 privind **acordul dat** pentru delimitare a unității administrativ-teritoriale Icușești cu unitatea administrativ-teritoriale Ion Creangă, în baza măsurătorilor topografice efectuate în teren și a informațiilor grafice puse la dispoziție de OCPI Neamț;
- Procesul-verbal de recepție nr.1226 din 22.08.2022 -emis de Oficiul de Cadastru și Publicitate Imobiliară Neamț;
- prevederile **punctului 4-Delimitarea cadastrală a unității administrativ-teritoriale** din Normele tehnice pentru introducerea cadastrului general aprobat prin **Ordinul** ministrului administrației publice nr.534/2001, cu modificările și completările ulterioare;
- prevederile art.10 și art.11 alin.10-13 din Legea cadastrului și publicității imobiliare nr. 7/1996, republicată, cu modificările și completările ulterioare și ale art. II din Legea nr.133/2012 pentru aprobarea Ordonanței de Urgență a Guvernului nr. 64/2010 privind modificarea și completarea Legii cadastrului și publicității imobiliare nr.7/1996, republicată, cu modificările și completările ulterioare;
- prevederile Legii nr.350/2001 privind amenajarea teritoriului și urbanismului, cu modificările și completările ulterioare;
- prevederile Legii nr.351/2001 privind aprobarea Planului de amenajare a teritoriului național –Secțiunea a IV-a Rețeaua de localități, cu modificările și completările ulterioare;
- avizul favorabil emis de comisiile de specialitate ale Consiliului local al comunei Icușești, județul Neamț.

În temeiul prevederilor art. 129, alin.(1), alin. (2), lit. a) coroborat cu alin. (3), lit. a), art. 139 alin.(3), lit. e) și lit.g) și ale art.196, alin. (1), lit. „a” din O.U.G. nr. 57/2019 privind Codul administrativ, cu modificările și completările ulterioare,

HOTĂRĂȘTE:

Art.1 - Se aprobă delimitarea și marcarea limitei de hotar dintre unitatea administrativ-teritorială Icușești cu unitatea administrativ-teritorială Ion Creangă, județul Neamț, **stabilită și însușită de comun acord** de către unitățile administrativ-teritoriale Icușești și Ion Creangă, în baza măsurărilor topografice efectuate în teren și a informațiilor grafice puse la dispoziție de OCPI Neamț, conform **Procesului-verbal de delimitare nr.1776 din 04.10.2022**, întocmit de Oficiul de Cadastru și Publicitate Imobiliară Neamț, **Anexă**, parte integrantă la prezenta hotărâre.

Art. 2- Prevederile prezentei hotărâri vor fi duse la îndeplinire de către domnul Minică Marius-Vasile, Primarul comunei Icușești, județul Neamț, prin Compartimentul Cadastru, autorizări construcții, control și disciplina în construcții, din aparatul de specialitate al primarului comunei Icușești, județul Neamț.


Art. 3 - Prin grija secretarului general al unității administrativ-teritoriale Icușești, județul Neamț, prezenta hotărâre va fi comunicată:

- Primarului comunei Icușești, județul Neamț;
- Primăriei comunei Ion Creangă, județul Neamț;
- Oficiului de Cadastru și Publicitate Imobiliară Neamț;
- Compartimentului cadastru, autorizări construcții, control și disciplina în construcții, din aparatul de specialitate al primarului comunei Icușești, județul Neamț;
- Instituției Prefectului - județului Neamț - pentru controlul de legalitate și va fi adusă la cunoștință publică prin afișare la sediul, pe site-ul instituției "www.comunaicusesti.ro și Monitorul Oficial local.

**PREȘEDINTE DE ȘEDINȚĂ,
CONSILIER LOCAL,
Săbărel-Vanea ROȘU**



**CONTRASEMNEAZĂ,
Secretar general al unității
administrativ-teritoriale Icușești,
Jr. Aneta TOMA**



Prezenta hotărâre s-a adoptat cu un nr. de 13 voturi "pentru", _____ voturi « împotriva » și _____ "abțineri" din totalul de 13 consilieri prezenți.

PROCES-VERBAL
de delimitare a unității administrativ-teritoriale Icusesti cu
unitatea administrativ-teritoriala Ion Creanga
Județul Neamț

încheiat la data 04.10.2022 - nr. 1476



În conformitate cu prevederile Legii cadastrului și publicității imobiliare nr. 7/1996, republicată, cu modificările și completările ulterioare, ale Normelor tehnice pentru introducerea cadastrului general, dar și a Ordinului Prefectului Județului Neamț nr. 02/04.01.2022, subsemnatii am procedat la recunoașterea și stabilirea liniei de hotar a unității administrativ-teritoriale Icusesti (județul Neamț), pe tronsonul de hotar comun cu unitatea administrativ-teritoriala Ion Creanga (județul Neamț), după cum urmează:

***) Descrierea limitei administrativ-teritoriale:**

Linia de hotar modificata are o lungime de 18763 ml. și începe din punctul de trei hotare, marcat pe schița anexă cu nr. 1, punct nematerializat în teren, situat la intersecția următoarelor unități administrativ-teritoriale: UAT Icusesti (jud. Neamț), UAT Ion Creanga (jud. Neamț), UAT Filipești (jud. Bacău) și continua până în punctul nr. 857, punct nematerializat în teren, situat la intersecția următoarelor unități administrativ-teritoriale: UAT Icusesti, UAT Ion Creanga și UAT Valea Ursului.

Descrierea liniei de hotar modificate între cele două puncte de trei hotare 1 și 857, se prezintă astfel:

Linia urmărește granițuirea veche dintre unitățile administrativ-teritoriale Icusesti și Ion Creanga, între punctele 1-23 iar între punctele 23-30 linia urmărește malul râului Siret. Din punctul 30 până în punctul 34 linia urmărește granițuirea veche iar din punctul 34 până în punctul 37 a fost preluată documentația cadastrală cu NC 52668 realizată prin PNCF reprezentând limita nematerializată. Din punctul 37 linia continuă pe granițuirea veche care reprezintă limita departitoare între două tarlale și respectă documentațiile întocmite în baza PNCF până în punctul 97, Din punctul 97 până în punctul 127 linia respectă drumul de exploatare existent în teren, după care între punctele 127-152 linia continuă pe granițuirea veche. Din punctul 152 și până în punctul 166 a fost preluată limita estică a documentației cadastrale cu NC 51338, întocmită pentru DJ 270D. Din punctul 166 și până în punctul 371 au fost preluate limitele de tarla, în această zonă fiind în lucru documentații cadastrale realizate prin programul PNCF, documentații care urmează să preia linia de hotar stabilită prin prezenta lucrare. Din punctul 371 linia urmărește limita nordică drumului de exploatare ce delimitează tarlale până în punctul 443. Din punctul 443 linia urmărește granițuirea veche preluându-se documentațiile cadastrale existente până în punctul 503. Din punctul 503 până în punctul 512 linia urmărește drumul de exploatare.

Din punctul 512 linia de hotar respectă limita fondului forestier până în punctul 648 trecând pe lângă UP 4, UA 40C, UA 40 B și UA 40D, UA 41A, UA 41B, UA 42, UA 43, UA 33A, UA 33C, UA 30A, UA 29A, UA 29B, UA 29C, iar acolo unde a fost cazul au fost preluate date din documentațiile cadastrale – cu mențiunea că limita documentațiilor cadastrale nu este una și aceeași cu limita ocolului silvic. Din punctul 648 și până în punctul 662 linia respectă partea estică drumului forestier, limitrof cu UA 28A, UA 28B, UA 28C, iar din punctul 662 și până în punctul 772 a fost respectată limita OS Roman, iar acolo unde a fost cazul s-au preluat documentațiile cadastrale – cu mențiunea că limitele documentațiilor cadastrale nu sunt aceleași cu limita ocolului silvic și anume UA 45A, UA 45B, UA 45C, UA 47LEG, UA 48A și UA 48B, UA 49B, UA 49 D și UA 49E. Din punctul 772 și până în punctul 793 linia urmărește caracteristicile terenului, din punctul 793 până în punctul 842 linia urmărește granițuirea veche și din punctul 842 până în punctul 857 linia preia limita vestică a drumului de exploatare existent.









Astfel linia de hotar se încheie în punctul de trei hotare, marcat pe schiță cu nr. 857, punct nematerializat în teren, situat la intersecția unităților administrativ-teritoriale: UAT Icusesti , UAT Ion Vreanga si UAT Valea Ursului.

Traseul liniei de hotar, a fost stabilit de comun acord de către unitățile administrativ-teritoriale Icusesti și Ion Creanga, în baza măsurătorilor topografice efectuate în teren și a informațiilor grafice puse la dispoziție de OCPI Neamț.

Punctele de hotar, forma și traseul liniei de hotar sunt prezentate în schița anexată, schiță care face parte din prezentul proces-verbal.

Prezentul proces-verbal a fost încheiat în 7 exemplare originale, unul pentru Primăria comunei Icusesti, unul pentru Primăria comunei Ion Creanga, unul pentru OCPI Neamț, unul pentru Instituția Prefectului județului Neamț, unul pentru Ocolul Silvic Roman, unul pentru Sistemul de Gospodărirea Apelor Neamț, unul pentru arhiva persoanei fizice autorizate în domeniul cadastrului.

AGENȚIA NAȚIONALĂ DE CADASTRU ȘI PUBLICITATE IMOBILIARĂ Oficiul de Cadastru și Publicitate Imobiliară Neamț


| Denumirea tronsonului de hotar | Descrierea limitei | Numele și prenumele membru în comisie | Funcția/Instituția pe care o reprezintă | Obs. | Semnătură |
|--------------------------------------------------------------|--------------------|---------------------------------------|--------------------------------------------------------------------|------|---------------------------------------------------------------------------------------|
| Icusesti (județul Neamț) - Ion Creanga (județul Neamț) | *) | Gheorghe -Gabriel Iortoman | Consilier juridic superior, Institutia Prefectului – judetul Neamț | |  |
| | | Marius Vasile Minica | primarul comunei ICUSEȘTI | |  |
| | | Dumitru Dorin Tabacariu | primarul comunei ION CREANGA | |  |
| | | Aneta Toma | secretarul Comunei ICUSEȘTI | |  |
| | | Mihaela Nita | secretarul comunei ION CREANGA | |  |
| | | Dascalu Manole | Inspector cadastru in cadrul OCPI Neamț | |  |
| | | Corneliu Vrinceanu | Referent – Primaria Comunei Icusesti | |  |
| | | Petru Borcila | Referent – Primaria Comunei Ion Creanga | |  |

Data: august 2022

Intocmit,
SC TOPOCAD SFERA SRL
Certificat de autorizare seria RO-B-J, nr. 2418/2022
prin TOFAN Elena Claudia
Certificat de autorizare seria RO-B-F, nr. 1506/2012

Elena Claudia
Tofan

Digitally signed by
Elena Claudia Tofan
Date: 2022.08.22
14:38:02 +03'00'



INVENTAR DE COORDONATE

| Nr. Pct. | X [m] | Y [m] |
|-------------|------------|------------|
| 1 | 593010.131 | 646134.849 |
| 2 | 593018.308 | 646159.036 |
| 3 | 593021.414 | 646165.815 |
| 4 | 593027.788 | 646179.731 |
| 5 | 593033.723 | 646200.794 |
| 6 | 593034.362 | 646215.665 |
| 7 | 593032.641 | 646239.522 |
| 8 | 593030.496 | 646251.046 |
| 9 | 593017.112 | 646279.353 |
| 10 | 593005.962 | 646301.073 |
| 11 | 593005.086 | 646302.779 |
| 12 | 592987.488 | 646334.148 |
| 13 | 592981.165 | 646343.463 |
| 14 | 592977.331 | 646349.112 |
| 15 | 592964.731 | 646362.980 |
| 16 | 592959.580 | 646368.649 |
| 17 | 592943.280 | 646393.357 |
| 18 | 592941.744 | 646407.786 |
| 19 | 592944.712 | 646423.851 |
| 20 | 592952.362 | 646443.072 |
| 21 | 592963.425 | 646465.491 |
| 22 | 592976.982 | 646486.557 |
| 23 | 592988.120 | 646501.365 |
| 24 | 592964.093 | 646521.964 |
| 25 | 592962.251 | 646522.835 |
| 26 | 592948.923 | 646531.921 |
| 27 | 592942.473 | 646534.069 |
| 28 | 592937.734 | 646535.080 |
| 29 | 592927.132 | 646537.754 |
| 30 | 592917.189 | 646553.424 |
| 31 | 592911.454 | 646546.318 |
| 32 | 592903.411 | 646534.110 |
| 33 | 592894.814 | 646506.184 |
| 34 | 592894.130 | 646503.124 |
| 35 | 592839.722 | 646517.402 |
| 36 | 592828.599 | 646517.343 |
| 37 | 592828.482 | 646517.349 |
| 38 | 592823.841 | 646529.179 |
| 39 | 592818.320 | 646542.209 |
| 40 | 592809.781 | 646559.388 |
| 41 | 592780.419 | 646589.265 |
| 42 | 592759.518 | 646611.267 |
| 43 | 592739.158 | 646627.775 |
| 44 | 592724.300 | 646640.432 |
| 45 | 592692.383 | 646656.390 |
| 46 | 592700.637 | 646678.402 |
| 47 | 592728.152 | 646693.259 |
| 48 | 592765.021 | 646696.561 |
| 49 | 592772.725 | 646700.413 |
| 50 | 592746.311 | 646808.269 |
| 51 | 592738.057 | 646858.345 |
| 52 | 592733.104 | 646900.167 |
| 53 | 592714.395 | 646923.829 |
| 54 | 592698.436 | 646932.634 |
| 55 | 592687.430 | 646950.243 |
| 56 | 592675.324 | 646972.254 |
| 57 | 592651.112 | 646989.864 |
| 58 | 592621.946 | 647017.378 |
| 59 | 592599.935 | 647026.733 |
| 60 | 592559.764 | 647043.241 |
| 61 | 592535.001 | 647059.750 |
| 62 | 592523.445 | 647077.909 |
| 63 | 592521.244 | 647109.826 |
| 64 | 592521.794 | 647131.287 |
| 65 | 592520.694 | 647148.896 |
| 66 | 592522.855 | 647160.162 |
| 67 | 592525.051 | 647171.617 |
| 68 | 592529.407 | 647194.328 |
| 69 | 592530.962 | 647202.434 |
| 70 | 592533.109 | 647213.631 |
| 71 | 592536.102 | 647229.238 |
| 72 | 592547.803 | 647268.553 |
| 73 | 592549.859 | 647275.462 |
| 74 | 592552.527 | 647289.690 |
| 75 | 592554.612 | 647300.813 |
| 76 | 592558.373 | 647320.871 |
| 77 | 592560.349 | 647331.409 |
| 78 | 592563.879 | 647350.233 |



| | | |
|-----|------------|------------|
| 79 | 592564.717 | 647354.703 |
| 80 | 592566.605 | 647366.737 |
| 81 | 592568.859 | 647381.106 |
| 82 | 592570.207 | 647389.702 |
| 83 | 592571.167 | 647395.823 |
| 84 | 592571.750 | 647399.541 |
| 85 | 592572.284 | 647402.944 |
| 86 | 592573.596 | 647411.307 |
| 87 | 592575.858 | 647425.725 |
| 88 | 592577.924 | 647438.897 |
| 89 | 592580.035 | 647449.816 |
| 90 | 592582.958 | 647464.932 |
| 91 | 592584.588 | 647473.360 |
| 92 | 592586.226 | 647481.829 |
| 93 | 592587.300 | 647487.384 |
| 94 | 592589.131 | 647496.856 |
| 95 | 592592.810 | 647515.877 |
| 96 | 592594.468 | 647524.452 |
| 97 | 592597.184 | 647538.499 |
| 98 | 592598.504 | 647543.751 |
| 99 | 592600.139 | 647550.254 |
| 100 | 592601.774 | 647556.757 |
| 101 | 592604.362 | 647567.052 |
| 102 | 592605.723 | 647574.997 |
| 103 | 592606.415 | 647579.036 |
| 104 | 592608.458 | 647590.961 |
| 105 | 592609.254 | 647595.430 |
| 106 | 592610.051 | 647599.853 |
| 107 | 592610.850 | 647604.283 |
| 108 | 592615.665 | 647631.027 |
| 109 | 592618.088 | 647644.502 |
| 110 | 592621.052 | 647660.769 |
| 111 | 592622.578 | 647669.149 |
| 112 | 592623.521 | 647674.396 |
| 113 | 592625.290 | 647684.250 |
| 114 | 592626.276 | 647689.739 |
| 115 | 592627.099 | 647694.321 |
| 116 | 592627.493 | 647696.340 |
| 117 | 592629.106 | 647704.614 |
| 118 | 592630.400 | 647711.251 |
| 119 | 592631.957 | 647719.243 |
| 120 | 592634.288 | 647729.777 |
| 121 | 592637.559 | 647744.565 |
| 122 | 592640.347 | 647755.776 |
| 123 | 592641.518 | 647760.487 |
| 124 | 592642.693 | 647765.210 |
| 125 | 592643.635 | 647768.998 |
| 126 | 592644.127 | 647770.976 |
| 127 | 592647.187 | 647785.769 |
| 128 | 592654.465 | 647785.332 |
| 129 | 592696.235 | 647782.827 |
| 130 | 592697.372 | 647784.613 |
| 131 | 592703.622 | 647794.435 |
| 132 | 592707.791 | 647800.986 |
| 133 | 592718.310 | 647821.582 |
| 134 | 592726.292 | 647837.209 |
| 135 | 592732.087 | 647848.556 |
| 136 | 592740.933 | 647865.875 |
| 137 | 592753.049 | 647889.597 |
| 138 | 592760.068 | 647903.339 |
| 139 | 592820.600 | 647920.398 |
| 140 | 592838.209 | 647932.504 |
| 141 | 592852.674 | 647944.339 |
| 142 | 592862.422 | 647952.315 |
| 143 | 592884.983 | 647969.924 |
| 144 | 592888.835 | 647970.474 |
| 145 | 592895.749 | 648101.301 |
| 146 | 592895.989 | 648105.845 |
| 147 | 592904.818 | 648168.393 |
| 148 | 592909.870 | 648197.188 |
| 149 | 592912.530 | 648212.349 |
| 150 | 592918.919 | 648241.787 |
| 151 | 592919.307 | 648243.573 |
| 152 | 592921.225 | 648252.412 |
| 153 | 592922.550 | 648258.688 |
| 154 | 593066.887 | 648242.737 |
| 155 | 593090.893 | 648238.036 |
| 156 | 593119.102 | 648229.138 |
| 157 | 593130.867 | 648226.971 |
| 158 | 593169.236 | 648221.926 |
| 159 | 593175.875 | 648221.037 |
| 160 | 593182.504 | 648220.086 |



| | | |
|-----|------------|------------|
| 161 | 593201.157 | 648213.605 |
| 162 | 593218.196 | 648201.224 |
| 163 | 593220.710 | 648199.706 |
| 164 | 593227.945 | 648193.614 |
| 165 | 593255.671 | 648177.388 |
| 166 | 593256.994 | 648176.400 |
| 167 | 593259.451 | 648185.856 |
| 168 | 593259.221 | 648185.949 |
| 169 | 593283.733 | 648278.545 |
| 170 | 593283.781 | 648279.733 |
| 171 | 593282.967 | 648292.982 |
| 172 | 593258.993 | 648321.274 |
| 173 | 593260.536 | 648322.687 |
| 174 | 593261.981 | 648324.046 |
| 175 | 593263.515 | 648325.527 |
| 176 | 593265.356 | 648327.392 |
| 177 | 593267.401 | 648329.455 |
| 178 | 593268.675 | 648330.802 |
| 179 | 593269.579 | 648331.778 |
| 180 | 593271.633 | 648334.054 |
| 181 | 593273.394 | 648336.074 |
| 182 | 593275.587 | 648338.689 |
| 183 | 593277.534 | 648341.105 |
| 184 | 593279.302 | 648343.383 |
| 185 | 593281.622 | 648346.574 |
| 186 | 593283.664 | 648349.387 |
| 187 | 593286.075 | 648352.968 |
| 188 | 593288.278 | 648356.430 |
| 189 | 593290.888 | 648360.646 |
| 190 | 593293.313 | 648364.565 |
| 191 | 593294.933 | 648367.130 |
| 192 | 593296.426 | 648369.385 |
| 193 | 593297.386 | 648370.783 |
| 194 | 593298.728 | 648372.674 |
| 195 | 593304.050 | 648378.610 |
| 196 | 593305.988 | 648380.920 |
| 197 | 593310.959 | 648387.245 |
| 198 | 593314.260 | 648390.526 |
| 199 | 593315.177 | 648391.397 |
| 200 | 593316.888 | 648392.979 |
| 201 | 593318.545 | 648394.463 |
| 202 | 593320.473 | 648396.185 |
| 203 | 593322.542 | 648398.030 |
| 204 | 593323.686 | 648399.051 |
| 205 | 593344.691 | 648394.963 |
| 206 | 593363.839 | 648393.928 |
| 207 | 593389.040 | 648392.473 |
| 208 | 593417.753 | 648391.955 |
| 209 | 593451.137 | 648393.093 |
| 210 | 593472.976 | 648391.954 |
| 211 | 593489.160 | 648392.161 |
| 212 | 593499.511 | 648395.268 |
| 213 | 593515.179 | 648402.112 |
| 214 | 593532.640 | 648405.640 |
| 215 | 593537.411 | 648407.057 |
| 216 | 593537.849 | 648407.438 |
| 217 | 593548.942 | 648417.121 |
| 218 | 593563.648 | 648430.501 |
| 219 | 593577.018 | 648439.197 |
| 220 | 593590.909 | 648445.055 |
| 221 | 593613.511 | 648446.823 |
| 222 | 593630.054 | 648443.386 |
| 223 | 593648.808 | 648437.864 |
| 224 | 593670.026 | 648430.608 |
| 225 | 593685.822 | 648423.640 |
| 226 | 593705.709 | 648415.278 |
| 227 | 593713.230 | 648407.585 |
| 228 | 593739.424 | 648399.729 |
| 229 | 593760.771 | 648401.222 |
| 230 | 593784.836 | 648405.738 |
| 231 | 593806.429 | 648411.322 |
| 232 | 593825.485 | 648422.135 |
| 233 | 593843.876 | 648429.817 |
| 234 | 593852.828 | 648433.556 |
| 235 | 593854.790 | 648436.700 |
| 236 | 593860.665 | 648446.115 |
| 237 | 593866.496 | 648455.460 |
| 238 | 593872.284 | 648464.734 |
| 239 | 593873.157 | 648466.134 |
| 240 | 593876.506 | 648473.207 |
| 241 | 593877.154 | 648474.052 |
| 242 | 593884.053 | 648483.055 |



| | | |
|-----|------------|------------|
| 243 | 593886.282 | 648485.963 |
| 244 | 593892.056 | 648491.243 |
| 245 | 593892.620 | 648491.757 |
| 246 | 593897.419 | 648496.129 |
| 247 | 593901.659 | 648502.470 |
| 248 | 593904.240 | 648507.014 |
| 249 | 593906.767 | 648511.465 |
| 250 | 593910.692 | 648525.699 |
| 251 | 593912.996 | 648534.057 |
| 252 | 593915.936 | 648544.028 |
| 253 | 593921.333 | 648562.337 |
| 254 | 593926.558 | 648580.061 |
| 255 | 593926.961 | 648580.599 |
| 256 | 593937.878 | 648595.169 |
| 257 | 593942.922 | 648597.474 |
| 258 | 593954.002 | 648602.538 |
| 259 | 593972.818 | 648608.980 |
| 260 | 593979.760 | 648611.143 |
| 261 | 594008.788 | 648620.188 |
| 262 | 594011.891 | 648621.155 |
| 263 | 594018.233 | 648623.481 |
| 264 | 594039.642 | 648631.331 |
| 265 | 594063.912 | 648640.231 |
| 266 | 594071.820 | 648643.131 |
| 267 | 594076.694 | 648644.919 |
| 268 | 594089.683 | 648651.694 |
| 269 | 594090.961 | 648652.155 |
| 270 | 594101.766 | 648656.057 |
| 271 | 594111.744 | 648657.549 |
| 272 | 594121.150 | 648656.745 |
| 273 | 594152.193 | 648651.172 |
| 274 | 594163.565 | 648651.058 |
| 275 | 594176.710 | 648653.286 |
| 276 | 594182.519 | 648655.342 |
| 277 | 594192.471 | 648658.865 |
| 278 | 594192.612 | 648658.915 |
| 279 | 594199.673 | 648664.086 |
| 280 | 594200.999 | 648665.057 |
| 281 | 594203.892 | 648668.208 |
| 282 | 594207.328 | 648671.952 |
| 283 | 594207.705 | 648672.361 |
| 284 | 594215.198 | 648680.480 |
| 285 | 594217.292 | 648683.925 |
| 286 | 594218.582 | 648686.048 |
| 287 | 594219.870 | 648688.167 |
| 288 | 594222.585 | 648692.635 |
| 289 | 594222.934 | 648693.209 |
| 290 | 594222.636 | 648694.894 |
| 291 | 594221.839 | 648699.398 |
| 292 | 594221.429 | 648701.718 |
| 293 | 594220.356 | 648707.786 |
| 294 | 594218.063 | 648720.752 |
| 295 | 594216.635 | 648728.828 |
| 296 | 594215.767 | 648733.736 |
| 297 | 594213.219 | 648748.143 |
| 298 | 594210.887 | 648761.336 |
| 299 | 594210.090 | 648765.838 |
| 300 | 594209.715 | 648767.959 |
| 301 | 594208.023 | 648777.529 |
| 302 | 594207.363 | 648781.261 |
| 303 | 594206.088 | 648788.474 |
| 304 | 594205.235 | 648793.295 |
| 305 | 594204.998 | 648794.636 |
| 306 | 594203.478 | 648803.234 |
| 307 | 594202.810 | 648807.011 |
| 308 | 594201.951 | 648811.868 |
| 309 | 594201.258 | 648815.787 |
| 310 | 594199.556 | 648825.410 |
| 311 | 594197.148 | 648839.026 |
| 312 | 594195.091 | 648850.659 |
| 313 | 594194.727 | 648852.717 |
| 314 | 594193.512 | 648859.592 |
| 315 | 594192.293 | 648866.486 |
| 316 | 594191.608 | 648870.355 |
| 317 | 594191.272 | 648872.255 |
| 318 | 594190.999 | 648874.764 |
| 319 | 594190.248 | 648881.641 |
| 320 | 594188.743 | 648895.441 |
| 321 | 594187.988 | 648902.364 |
| 322 | 594187.049 | 648910.969 |
| 323 | 594185.148 | 648928.389 |
| 324 | 594184.034 | 648938.605 |



| | | |
|-----|------------|------------|
| 325 | 594183.360 | 648944.778 |
| 326 | 594182.133 | 648956.030 |
| 327 | 594180.592 | 648970.152 |
| 328 | 594179.765 | 648977.736 |
| 329 | 594178.424 | 648984.414 |
| 330 | 594177.701 | 648988.015 |
| 331 | 594176.657 | 648993.211 |
| 332 | 594173.745 | 649007.714 |
| 333 | 594170.812 | 649022.322 |
| 334 | 594168.391 | 649034.379 |
| 335 | 594167.858 | 649037.035 |
| 336 | 594167.286 | 649039.880 |
| 337 | 594163.985 | 649051.962 |
| 338 | 594162.835 | 649056.171 |
| 339 | 594160.981 | 649062.956 |
| 340 | 594160.518 | 649064.651 |
| 341 | 594160.018 | 649067.023 |
| 342 | 594159.795 | 649068.083 |
| 343 | 594156.721 | 649082.126 |
| 344 | 594153.387 | 649097.361 |
| 345 | 594152.970 | 649099.264 |
| 346 | 594151.241 | 649107.180 |
| 347 | 594150.400 | 649111.030 |
| 348 | 594149.556 | 649114.889 |
| 349 | 594148.746 | 649118.599 |
| 350 | 594147.529 | 649124.170 |
| 351 | 594146.208 | 649130.214 |
| 352 | 594145.835 | 649131.921 |
| 353 | 594144.137 | 649139.694 |
| 354 | 594143.594 | 649142.178 |
| 355 | 594142.434 | 649147.488 |
| 356 | 594140.727 | 649155.304 |
| 357 | 594139.440 | 649161.193 |
| 358 | 594137.724 | 649169.048 |
| 359 | 594133.965 | 649186.251 |
| 360 | 594130.496 | 649202.130 |
| 361 | 594128.753 | 649210.107 |
| 362 | 594125.251 | 649226.136 |
| 363 | 594121.917 | 649241.395 |
| 364 | 594121.730 | 649242.270 |
| 365 | 594119.998 | 649250.374 |
| 366 | 594118.259 | 649258.507 |
| 367 | 594115.640 | 649270.759 |
| 368 | 594114.763 | 649274.858 |
| 369 | 594113.006 | 649283.078 |
| 370 | 594109.675 | 649298.659 |
| 371 | 594100.214 | 649343.064 |
| 372 | 594093.975 | 649372.716 |
| 373 | 594092.335 | 649380.510 |
| 374 | 594090.212 | 649390.601 |
| 375 | 594089.894 | 649392.110 |
| 376 | 594089.533 | 649394.003 |
| 377 | 594086.936 | 649407.606 |
| 378 | 594080.418 | 649441.736 |
| 379 | 594075.655 | 649466.678 |
| 380 | 594070.950 | 649491.318 |
| 381 | 594068.077 | 649506.362 |
| 382 | 594060.775 | 649544.598 |
| 383 | 594054.198 | 649575.533 |
| 384 | 594043.983 | 649623.577 |
| 385 | 594038.079 | 649652.790 |
| 386 | 594024.987 | 649727.618 |
| 387 | 594018.992 | 649761.884 |
| 388 | 594014.473 | 649787.712 |
| 389 | 594011.624 | 649805.744 |
| 390 | 594005.454 | 649844.809 |
| 391 | 594000.766 | 649871.029 |
| 392 | 593997.064 | 649891.371 |
| 393 | 593994.070 | 649907.830 |
| 394 | 593991.652 | 649921.118 |
| 395 | 593987.707 | 649943.205 |
| 396 | 593983.735 | 649965.449 |
| 397 | 593978.685 | 649993.729 |
| 398 | 593974.221 | 650018.718 |
| 399 | 593972.580 | 650028.222 |
| 400 | 593966.171 | 650065.404 |
| 401 | 593960.707 | 650097.108 |
| 402 | 593956.972 | 650118.777 |
| 403 | 593951.564 | 650150.158 |
| 404 | 593948.033 | 650169.332 |
| 405 | 593944.301 | 650189.464 |
| 406 | 593941.792 | 650203.002 |



| | | |
|-----|------------|------------|
| 407 | 593939.794 | 650213.780 |
| 408 | 593935.448 | 650237.224 |
| 409 | 593932.541 | 650252.942 |
| 410 | 593929.703 | 650268.215 |
| 411 | 593926.744 | 650284.182 |
| 412 | 593922.388 | 650307.677 |
| 413 | 593920.644 | 650317.080 |
| 414 | 593918.361 | 650329.306 |
| 415 | 593916.253 | 650340.595 |
| 416 | 593914.353 | 650350.772 |
| 417 | 593909.958 | 650374.309 |
| 418 | 593905.341 | 650399.040 |
| 419 | 593903.757 | 650407.523 |
| 420 | 593901.256 | 650420.916 |
| 421 | 593897.021 | 650443.599 |
| 422 | 593891.282 | 650478.485 |
| 423 | 593889.560 | 650489.240 |
| 424 | 593887.541 | 650501.846 |
| 425 | 593880.309 | 650543.960 |
| 426 | 593860.486 | 650657.912 |
| 427 | 593879.516 | 650665.888 |
| 427 | 593879.337 | 650665.812 |
| 428 | 593906.422 | 650669.200 |
| 428 | 593906.540 | 650669.210 |
| 429 | 593923.381 | 650670.657 |
| 430 | 593936.555 | 650671.791 |
| 431 | 593948.061 | 650672.777 |
| 432 | 593971.781 | 650675.093 |
| 433 | 593995.188 | 650677.379 |
| 434 | 594023.806 | 650681.474 |
| 435 | 594058.695 | 650684.700 |
| 436 | 594090.544 | 650685.395 |
| 437 | 594113.352 | 650685.301 |
| 438 | 594122.517 | 650684.418 |
| 439 | 594130.512 | 650683.647 |
| 440 | 594132.477 | 650684.039 |
| 441 | 594133.969 | 650684.426 |
| 442 | 594136.611 | 650685.312 |
| 443 | 594138.556 | 650686.139 |
| 444 | 594149.817 | 650690.264 |
| 445 | 594176.230 | 650701.545 |
| 446 | 594193.289 | 650709.524 |
| 447 | 594240.339 | 650729.060 |
| 448 | 594320.439 | 650761.471 |
| 449 | 594350.430 | 650772.476 |
| 450 | 594363.328 | 650777.209 |
| 451 | 594405.424 | 650794.543 |
| 452 | 594442.294 | 650811.327 |
| 453 | 594486.592 | 650829.005 |
| 454 | 594570.492 | 650862.620 |
| 455 | 594613.433 | 650879.632 |
| 456 | 594620.586 | 650871.377 |
| 457 | 594634.344 | 650869.176 |
| 458 | 594644.249 | 650876.330 |
| 459 | 594645.900 | 650888.986 |
| 460 | 594659.657 | 650913.199 |
| 461 | 594691.023 | 650929.157 |
| 462 | 594727.892 | 650937.412 |
| 463 | 594742.750 | 650930.808 |
| 464 | 594760.359 | 650920.903 |
| 465 | 594774.116 | 650918.702 |
| 466 | 594787.323 | 650918.152 |
| 467 | 594806.033 | 650925.855 |
| 468 | 594830.245 | 650941.814 |
| 469 | 594851.707 | 650942.914 |
| 470 | 594899.031 | 650945.116 |
| 471 | 594932.599 | 650950.068 |
| 472 | 595002.485 | 650953.920 |
| 473 | 595055.313 | 650959.423 |
| 474 | 595070.170 | 650962.174 |
| 475 | 595092.182 | 650955.021 |
| 476 | 595116.945 | 650958.873 |
| 477 | 595156.566 | 650968.228 |
| 478 | 595180.228 | 650978.683 |
| 479 | 595197.837 | 650983.635 |
| 480 | 595221.499 | 650980.334 |
| 481 | 595243.510 | 650984.186 |
| 482 | 595275.977 | 650979.233 |
| 483 | 595299.640 | 650975.932 |
| 484 | 595318.350 | 650978.683 |
| 485 | 595368.976 | 650985.286 |
| 486 | 595402.544 | 650995.742 |



| | | |
|-----|------------|------------|
| 487 | 595414.650 | 651017.203 |
| 488 | 595429.508 | 651045.268 |
| 489 | 595436.661 | 651054.072 |
| 490 | 595468.578 | 651053.522 |
| 491 | 595499.944 | 651046.918 |
| 492 | 595554.973 | 651050.770 |
| 493 | 595591.292 | 651067.830 |
| 494 | 595612.753 | 651085.439 |
| 495 | 595624.429 | 651096.628 |
| 496 | 595667.231 | 651091.492 |
| 497 | 595720.059 | 651099.196 |
| 498 | 595719.508 | 651185.591 |
| 499 | 595727.212 | 651389.747 |
| 500 | 595736.292 | 651498.704 |
| 501 | 595750.875 | 651642.604 |
| 502 | 595752.717 | 651657.342 |
| 503 | 595759.404 | 651710.839 |
| 504 | 595764.857 | 651743.137 |
| 505 | 595769.346 | 651769.438 |
| 506 | 595771.002 | 651777.789 |
| 511 | 595783.333 | 651836.485 |
| 513 | 595788.869 | 651861.855 |
| 515 | 595776.270 | 651897.016 |
| 516 | 595764.076 | 651920.871 |
| 517 | 595751.936 | 651936.114 |
| 518 | 595734.796 | 651952.546 |
| 519 | 595713.759 | 651965.676 |
| 520 | 595684.002 | 651982.347 |
| 521 | 595629.250 | 652002.114 |
| 522 | 595592.242 | 652012.850 |
| 523 | 595557.248 | 652018.566 |
| 524 | 595522.255 | 652029.759 |
| 525 | 595492.407 | 652043.120 |
| 526 | 595471.130 | 652056.726 |
| 527 | 595432.089 | 652092.926 |
| 528 | 595399.238 | 652127.697 |
| 529 | 595383.765 | 652148.179 |
| 530 | 595364.900 | 652168.688 |
| 531 | 595346.935 | 652184.908 |
| 532 | 595331.737 | 652195.023 |
| 533 | 595319.768 | 652209.123 |
| 534 | 595309.541 | 652217.504 |
| 535 | 595279.106 | 652263.771 |
| 536 | 595269.955 | 652290.960 |
| 537 | 595268.331 | 652319.447 |
| 538 | 595275.654 | 652372.501 |
| 539 | 595279.480 | 652381.906 |
| 540 | 595284.506 | 652385.298 |
| 541 | 595316.999 | 652395.557 |
| 543 | 595345.990 | 652398.025 |
| 544 | 595372.410 | 652397.486 |
| 545 | 595398.080 | 652393.198 |
| 546 | 595408.229 | 652391.502 |
| 547 | 595461.433 | 652391.502 |
| 548 | 595530.988 | 652391.502 |
| 549 | 595605.608 | 652391.502 |
| 550 | 595656.601 | 652387.064 |
| 551 | 595692.655 | 652385.574 |
| 552 | 595696.936 | 652384.830 |
| 553 | 595698.611 | 652379.429 |
| 554 | 595693.958 | 652364.160 |
| 555 | 595682.604 | 652339.021 |
| 556 | 595676.606 | 652329.093 |
| 557 | 595670.464 | 652315.685 |
| 558 | 595665.066 | 652294.830 |
| 559 | 595663.019 | 652280.491 |
| 560 | 595662.290 | 652270.952 |
| 561 | 595662.197 | 652264.021 |
| 562 | 595697.845 | 652278.477 |
| 563 | 595769.016 | 652317.070 |
| 564 | 595804.302 | 652340.406 |
| 565 | 595837.326 | 652360.798 |
| 566 | 595878.593 | 652397.895 |
| 567 | 595897.432 | 652418.538 |
| 568 | 595905.506 | 652434.095 |
| 569 | 595910.291 | 652467.003 |
| 570 | 595915.673 | 652493.031 |
| 571 | 595923.408 | 652512.980 |
| 572 | 595926.191 | 652525.015 |
| 573 | 595938.810 | 652547.309 |
| 574 | 595946.059 | 652560.470 |
| 575 | 595945.790 | 652567.185 |



| | | |
|-----|------------|------------|
| 576 | 595936.125 | 652570.408 |
| 577 | 595905.518 | 652571.214 |
| 578 | 595886.021 | 652572.202 |
| 579 | 595876.550 | 652574.441 |
| 580 | 595858.814 | 652580.643 |
| 581 | 595829.196 | 652595.114 |
| 582 | 595789.004 | 652629.085 |
| 583 | 595754.221 | 652658.716 |
| 584 | 595702.990 | 652705.279 |
| 585 | 595685.770 | 652722.161 |
| 586 | 595674.148 | 652734.810 |
| 587 | 595655.045 | 652751.996 |
| 588 | 595638.686 | 652759.576 |
| 589 | 595631.962 | 652768.131 |
| 590 | 595611.965 | 652787.922 |
| 591 | 595574.335 | 652834.819 |
| 592 | 595547.592 | 652856.712 |
| 595 | 595490.414 | 652894.519 |
| 596 | 595445.414 | 652930.725 |
| 597 | 595380.304 | 652989.853 |
| 598 | 595361.732 | 653005.098 |
| 599 | 595343.161 | 653027.489 |
| 600 | 595329.015 | 653047.566 |
| 601 | 595315.443 | 653064.954 |
| 602 | 595286.157 | 653092.347 |
| 603 | 595268.197 | 653105.421 |
| 604 | 595252.191 | 653120.029 |
| 605 | 595228.603 | 653148.824 |
| 606 | 595212.979 | 653166.426 |
| 607 | 595202.338 | 653177.434 |
| 609 | 595189.251 | 653217.274 |
| 610 | 595186.864 | 653231.320 |
| 611 | 595176.193 | 653261.942 |
| 612 | 595152.312 | 653315.352 |
| 615 | 595122.063 | 653372.025 |
| 616 | 595113.814 | 653386.606 |
| 617 | 595110.789 | 653398.986 |
| 618 | 595116.013 | 653416.593 |
| 619 | 595134.988 | 653459.511 |
| 620 | 595155.612 | 653484.546 |
| 621 | 595193.542 | 653531.126 |
| 622 | 595209.239 | 653553.712 |
| 623 | 595225.465 | 653581.414 |
| 624 | 595240.275 | 653615.027 |
| 625 | 595261.679 | 653658.679 |
| 626 | 595277.955 | 653670.959 |
| 627 | 595295.188 | 653684.879 |
| 628 | 595307.358 | 653693.702 |
| 629 | 595352.205 | 653726.485 |
| 630 | 595396.890 | 653756.735 |
| 631 | 595413.535 | 653758.927 |
| 632 | 595432.888 | 653761.578 |
| 633 | 595457.934 | 653760.904 |
| 634 | 595487.593 | 653758.392 |
| 635 | 595506.104 | 653756.044 |
| 636 | 595538.615 | 653751.656 |
| 637 | 595553.249 | 653750.030 |
| 638 | 595610.337 | 653751.837 |
| 639 | 595642.431 | 653751.849 |
| 640 | 595656.703 | 653755.644 |
| 641 | 595661.761 | 653757.451 |
| 642 | 595668.239 | 653761.232 |
| 643 | 595678.382 | 653773.537 |
| 644 | 595684.705 | 653790.165 |
| 645 | 595687.053 | 653805.528 |
| 646 | 595684.163 | 653823.964 |
| 647 | 595674.226 | 653849.629 |
| 648 | 595671.303 | 653856.456 |
| 649 | 595668.613 | 653867.262 |
| 650 | 595563.996 | 653893.128 |
| 650 | 595564.317 | 653893.037 |
| 651 | 595371.373 | 653947.581 |
| 652 | 595354.794 | 653953.029 |
| 653 | 595320.847 | 653965.197 |
| 654 | 595309.033 | 653971.182 |
| 655 | 595264.098 | 654000.463 |
| 656 | 595131.837 | 654095.323 |
| 659 | 594985.447 | 654199.090 |
| 660 | 594907.656 | 654253.139 |
| 661 | 594826.154 | 654308.576 |
| 662 | 594809.942 | 654319.604 |
| 663 | 594803.410 | 654328.368 |



| | | |
|-----|------------|------------|
| 664 | 594794.535 | 654349.553 |
| 665 | 594783.214 | 654378.070 |
| 666 | 594783.114 | 654391.415 |
| 667 | 594786.451 | 654405.860 |
| 668 | 594795.808 | 654428.966 |
| 669 | 594800.194 | 654442.778 |
| 670 | 594803.690 | 654457.877 |
| 671 | 594808.906 | 654491.132 |
| 672 | 594819.129 | 654516.614 |
| 673 | 594826.310 | 654530.805 |
| 674 | 594836.483 | 654543.091 |
| 675 | 594847.842 | 654553.491 |
| 676 | 594860.663 | 654563.452 |
| 676 | 594860.780 | 654563.505 |
| 677 | 594899.689 | 654581.255 |
| 678 | 594926.732 | 654586.381 |
| 679 | 594948.655 | 654590.712 |
| 680 | 594984.705 | 654595.530 |
| 681 | 594996.146 | 654598.020 |
| 682 | 595001.882 | 654600.442 |
| 683 | 595012.549 | 654611.268 |
| 684 | 595031.358 | 654639.950 |
| 685 | 595049.188 | 654666.173 |
| 686 | 595071.445 | 654689.362 |
| 687 | 595082.308 | 654709.067 |
| 688 | 595095.258 | 654745.551 |
| 689 | 595102.064 | 654764.257 |
| 690 | 595131.768 | 654808.975 |
| 691 | 595140.882 | 654829.426 |
| 692 | 595145.703 | 654846.277 |
| 692 | 595145.779 | 654846.675 |
| 693 | 595149.922 | 654868.129 |
| 694 | 595158.623 | 654893.677 |
| 695 | 595164.553 | 654911.401 |
| 696 | 595174.387 | 654951.616 |
| 697 | 595179.766 | 654972.465 |
| 698 | 595190.392 | 654992.405 |
| 699 | 595203.420 | 655006.153 |
| 700 | 595223.128 | 655030.966 |
| 701 | 595231.384 | 655045.163 |
| 702 | 595241.578 | 655062.690 |
| 703 | 595258.312 | 655089.185 |
| 704 | 595269.167 | 655104.297 |
| 705 | 595278.647 | 655115.208 |
| 706 | 595281.726 | 655121.618 |
| 707 | 595281.445 | 655127.326 |
| 708 | 595276.967 | 655131.585 |
| 710 | 595272.073 | 655137.544 |
| 711 | 595267.831 | 655143.943 |
| 712 | 595259.768 | 655149.498 |
| 713 | 595226.021 | 655163.480 |
| 714 | 595206.680 | 655171.326 |
| 715 | 595195.426 | 655175.507 |
| 716 | 595171.016 | 655184.569 |
| 717 | 595159.099 | 655189.367 |
| 718 | 595146.387 | 655196.542 |
| 719 | 595126.380 | 655212.652 |
| 720 | 595117.926 | 655217.577 |
| 721 | 595110.628 | 655220.603 |
| 722 | 595094.918 | 655227.118 |
| 723 | 595080.660 | 655235.414 |
| 724 | 595070.954 | 655241.879 |
| 725 | 595059.749 | 655250.520 |
| 726 | 595050.579 | 655259.392 |
| 727 | 595044.081 | 655268.614 |
| 728 | 595036.230 | 655281.536 |
| 729 | 595032.677 | 655292.629 |
| 730 | 595031.024 | 655303.319 |
| 731 | 595031.645 | 655312.839 |
| 732 | 595033.040 | 655323.366 |
| 733 | 595037.713 | 655342.366 |
| 734 | 595038.300 | 655349.092 |
| 735 | 595037.110 | 655355.839 |
| 736 | 595034.036 | 655364.513 |
| 737 | 595029.956 | 655374.089 |
| 738 | 595027.841 | 655377.709 |
| 739 | 595015.385 | 655399.033 |
| 740 | 595007.035 | 655412.852 |
| 741 | 595000.691 | 655426.262 |
| 742 | 594997.641 | 655432.709 |
| 743 | 594992.074 | 655448.642 |
| 744 | 594988.533 | 655463.654 |



| | | |
|-----|------------|------------|
| 745 | 594986.798 | 655474.462 |
| 746 | 594985.613 | 655481.838 |
| 747 | 594982.467 | 655507.665 |
| 748 | 594981.283 | 655531.453 |
| 749 | 594980.427 | 655548.348 |
| 750 | 594978.866 | 655566.790 |
| 751 | 594977.420 | 655575.508 |
| 752 | 594968.413 | 655629.034 |
| 753 | 594961.040 | 655669.494 |
| 754 | 594951.023 | 655754.834 |
| 755 | 594953.034 | 655789.503 |
| 756 | 594950.852 | 655816.890 |
| 757 | 594940.382 | 655889.637 |
| 758 | 594938.650 | 655901.873 |
| 759 | 594928.923 | 655944.666 |
| 760 | 594919.237 | 655978.958 |
| 761 | 594913.682 | 655996.602 |
| 762 | 594901.176 | 656028.843 |
| 763 | 594890.113 | 656054.347 |
| 764 | 594871.802 | 656094.314 |
| 765 | 594850.187 | 656141.437 |
| 766 | 594840.855 | 656163.390 |
| 767 | 594826.857 | 656194.049 |
| 768 | 594797.187 | 656252.888 |
| 769 | 594784.038 | 656279.923 |
| 770 | 594762.347 | 656321.811 |
| 771 | 594746.160 | 656355.796 |
| 772 | 594728.252 | 656397.052 |
| 773 | 594717.300 | 656393.045 |
| 774 | 594505.146 | 656354.709 |
| 775 | 594200.631 | 656300.917 |
| 776 | 594199.500 | 656318.860 |
| 777 | 594203.212 | 656362.298 |
| 778 | 594203.212 | 656376.761 |
| 779 | 594200.148 | 656402.393 |
| 780 | 594192.181 | 656426.877 |
| 781 | 594183.695 | 656449.372 |
| 782 | 594173.019 | 656473.543 |
| 783 | 594167.358 | 656491.121 |
| 784 | 594157.155 | 656545.919 |
| 785 | 594218.326 | 656574.123 |
| 786 | 594270.467 | 656630.108 |
| 787 | 594224.191 | 656634.694 |
| 788 | 594186.666 | 656646.326 |
| 789 | 594159.318 | 656662.997 |
| 790 | 594136.290 | 656666.141 |
| 791 | 594111.456 | 656661.852 |
| 792 | 594085.187 | 656661.493 |
| 793 | 594065.293 | 656702.999 |
| 794 | 594082.336 | 656723.284 |
| 795 | 594096.241 | 656740.855 |
| 796 | 594105.438 | 656754.354 |
| 797 | 594111.416 | 656765.667 |
| 798 | 594118.564 | 656775.642 |
| 799 | 594139.825 | 656792.119 |
| 800 | 594147.361 | 656801.207 |
| 801 | 594150.642 | 656812.835 |
| 802 | 594153.331 | 656825.881 |
| 803 | 594153.794 | 656841.155 |
| 804 | 594156.394 | 656851.274 |
| 805 | 594164.292 | 656863.921 |
| 806 | 594173.765 | 656873.849 |
| 807 | 594181.107 | 656879.930 |
| 808 | 594197.691 | 656885.113 |
| 809 | 594213.099 | 656900.521 |
| 810 | 594221.904 | 656912.076 |
| 811 | 594225.481 | 656924.733 |
| 812 | 594230.158 | 656932.437 |
| 813 | 594237.862 | 656942.618 |
| 814 | 594243.916 | 656950.872 |
| 815 | 594245.016 | 656958.026 |
| 816 | 594244.466 | 656968.206 |
| 817 | 594240.063 | 656974.259 |
| 818 | 594227.957 | 656978.937 |
| 819 | 594211.173 | 656981.963 |
| 820 | 594200.993 | 656984.714 |
| 821 | 594195.766 | 656992.969 |
| 822 | 594196.040 | 657014.980 |
| 823 | 594198.792 | 657035.891 |
| 824 | 594199.067 | 657046.071 |
| 825 | 594196.040 | 657051.574 |
| 826 | 594184.209 | 657070.009 |



| | | |
|-----|------------|------------|
| 827 | 594170.452 | 657087.893 |
| 828 | 594169.352 | 657109.629 |
| 829 | 594170.727 | 657130.540 |
| 830 | 594177.056 | 657147.324 |
| 831 | 594184.484 | 657163.007 |
| 832 | 594185.846 | 657166.768 |
| 833 | 594187.400 | 657176.266 |
| 834 | 594188.474 | 657190.641 |
| 835 | 594185.376 | 657197.740 |
| 836 | 594182.993 | 657211.575 |
| 837 | 594179.413 | 657219.579 |
| 838 | 594172.378 | 657224.364 |
| 839 | 594165.224 | 657221.063 |
| 840 | 594150.642 | 657235.094 |
| 841 | 594163.268 | 657259.628 |
| 842 | 594184.484 | 657300.854 |
| 843 | 594182.592 | 657304.193 |
| 844 | 594179.269 | 657307.000 |
| 845 | 594155.056 | 657312.733 |
| 846 | 594126.574 | 657318.886 |
| 847 | 594114.007 | 657321.799 |
| 848 | 594101.032 | 657322.288 |
| 849 | 594087.337 | 657325.859 |
| 850 | 594060.162 | 657332.944 |
| 851 | 594007.815 | 657346.590 |
| 852 | 593989.802 | 657350.701 |
| 853 | 593968.952 | 657358.349 |
| 854 | 593950.341 | 657365.176 |
| 855 | 593929.294 | 657377.350 |
| 856 | 593917.910 | 657385.153 |
| 857 | 593907.857 | 657394.216 |



AGENȚIA NAȚIONALĂ DE CADASTRU ȘI PUBLICITATE IMOBILIARĂ
Oficiu de Cadastru și Publicitate Imobiliară Neamț

| Denumirea tronsonului de hotar | Descrierea limitei | Numele și prenumele membru în comisie | Funcția/Instituția pe care o reprezintă | Obs. | Semnătură |
|--------------------------------------------------------------|--------------------|---------------------------------------|--------------------------------------------------------------------|------|-----------|
| Icușești (județul Neamț) - Ion Creanga (județul Neamț) | *) | Gheorghe -Gabriel Iortoman | Consilier juridic superior, Institutia Prefectului - judetul Neamț | | |
| | | Marius Vasile Minica | primarul comunei ICUȘEȘTI | | |
| | | Dumitru Dorin Tabacariu | primarul comunei ION CREANGA | | |
| | | Aneta Toma | secretarul Comunei ICUȘEȘTI | | |
| | | Mihaela Nita | secretarul comunei ION CREANGA | | |
| | | Dascalu Manole | Inspector cadastru in cadrul OCPI Neamt | | |
| | | Corneliu Vrinceanu | Referent - Primaria Comunei Icușești | | |
| | | Petru Borcila | Referent - Primaria Comunei Ion Creanga | | |

Data: august 2022

Intocmit,

SC TOPOCAD SFERA SRL

Certificat de autorizare seria RO-B-J, nr. 2418/2022

prin TOFAN Elena Claudia

Certificat de autorizare seria RO-B-F, nr. 1506/2012

Elena Claudia
Tofan

Digitally signed by
Elena Claudia Tofan
Date: 2022.09.22
17:15:13 +03'00'



PROCÉS VERBAL DE RECEPȚIE 1226/2022

Întocmit astăzi, 22.08.2022, privind lucrarea 35229 din 12.08.2022

având aviz de începere a lucrărilor cu nr. - din -

1. **Beneficiar :** COMUNA ICUSEȘTI; COMUNA ION CREANGA
2. **Executant :** TOFAN ELENA CLAUDIA
3. **Denumirea lucrărilor recepționate :** Plan topografic suport tehnic întocmit în scopul: DELIMITAREA SI MARCAREA LINIEI DE HOTAR DINTRE COMUNELE ICUSEȘTI SI ION CREANGA, JUDEȚUL NEAMȚ
4. **Nominalizarea documentelor și a documentațiilor care s-au predat OCPI Neamț, conform avizului de începere a lucrărilor :** Memoriu tehnic, planul topografic, inventar de coordonate, Ordinul nr. 2 din data de 04.01.2022 al prefectului județului Neamț, datele au fost prezentate on-line. Linia de hotar pleaca din punctul de trei hotare ce desparte comunele : Icușești, Ion Creanga (jud.Neamț), Filipești(jud.Bacău) și se termina în punctul de trei hotare ce desparte comunele : Icușești, Ion Creanga, Valea Ursului, județul Neamț. Masuratorile au fost executate în sistem de proiecție stereografic 1970, sistem de referință local.
5. **Concluzii :-**
Lucrarea este declarată **ADMISĂ**,
Alte mențiuni : Imobilul nu este înscris în cartea funciara.
Răspunderea pentru corectitudinea întocmirii planului topografic și pentru corespondența lui cu realitatea din teren revine executantului.
6. **Condiții impuse pentru refacerea lucrărilor în cazul calificativului de lucrare RESPINSĂ :-**

Inspector,

**Manole
Dascalu**

Semnat digital

de Manole

Dascau

Data: 2022.08.22

13:20:17 +03'00'