



ANEXA nr.2  
La HCL nr. 19 din 30.04.2020


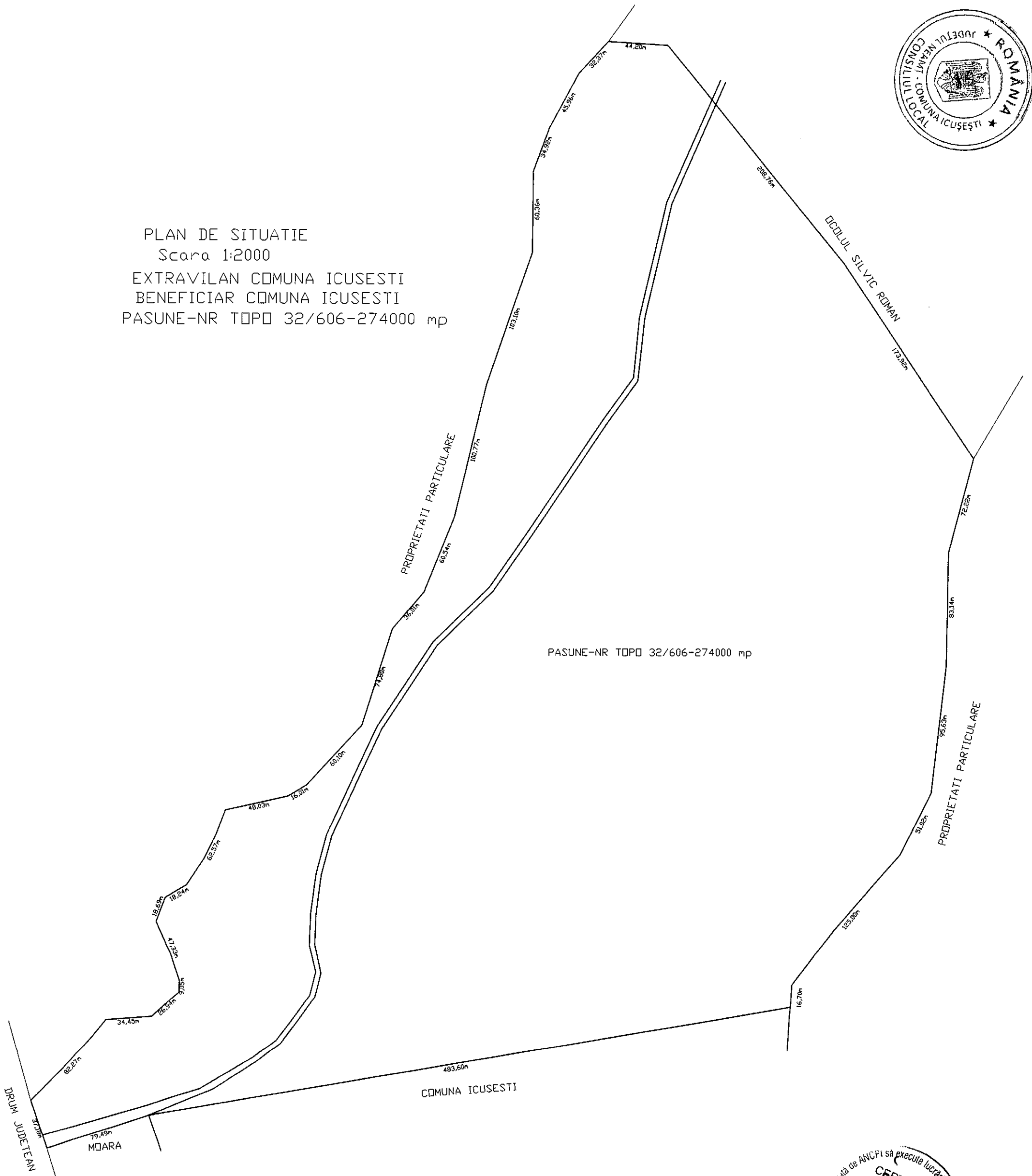
## TABEL NOMINAL

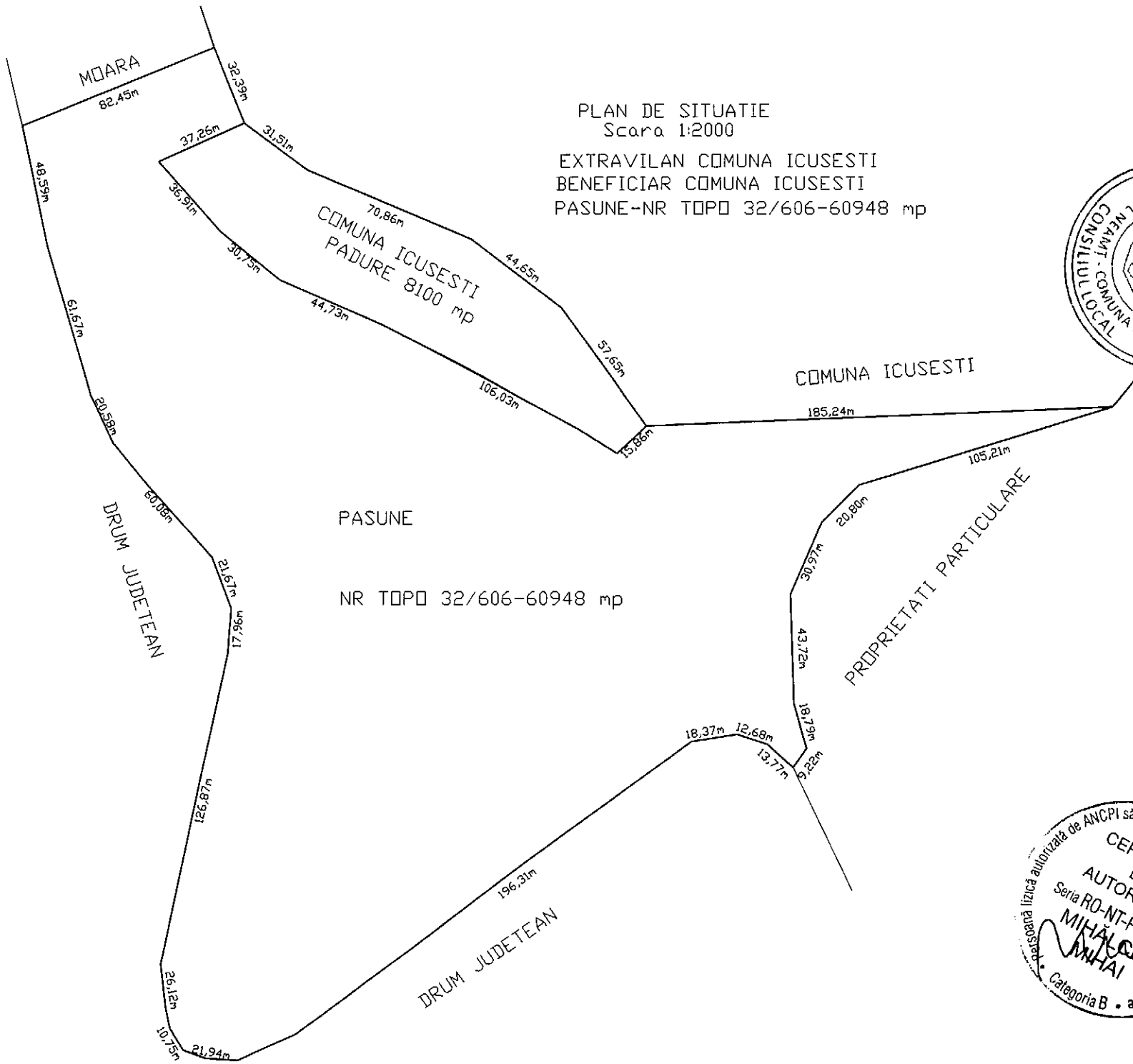
cu suprafața de pășune aflată în proprietatea privată a comunei Icușești, județul Neramț, care urmează a fi scoasă la licitație în vederea închirierii prin licitație publică în suprafață totală de 40,9892 ha, din tarlăua cu denumirea populară "GROPUL MARE ICUȘEȘTI" și "GROPUL MIC ICUȘEȘTI";

<i>Nr. crt.</i>	<i>Denumirea populară a zonei</i>	<i>Tarla/parcelă</i>	<i>Suprafața - ha-</i>	<i>Blocul fizic</i>
	<b>GROPUL MARE ICUȘEȘTI GROPUL MIC ICUȘEȘTI</b>			
	- Lotul nr. 1- "Gropul Mare" Icușești;	Tarla 32 parcela 606-	27,4000	
	- Lotul nr. 2- "Gropul Mare" Icușești	Tarla 32 parcela 606	6,0948	
	- Lotul nr. 3- "Gropul Mare" Icușești	Tarla 46 parcela 662	3,6191	
	- Lotul nr. 4- "Gropul Mic" Icușești.	Tarla 29 parcela 597	3,8753	
	<b>Total</b>		<b>40,9892</b>	




PLAN DE SITUATIE  
Scara 1:2000  
EXTRAVILAN COMUNA ICUSESTI  
BENEFICIAR COMUNA ICUSESTI  
PASUNE-NR TOPO 32/606-274000 mp





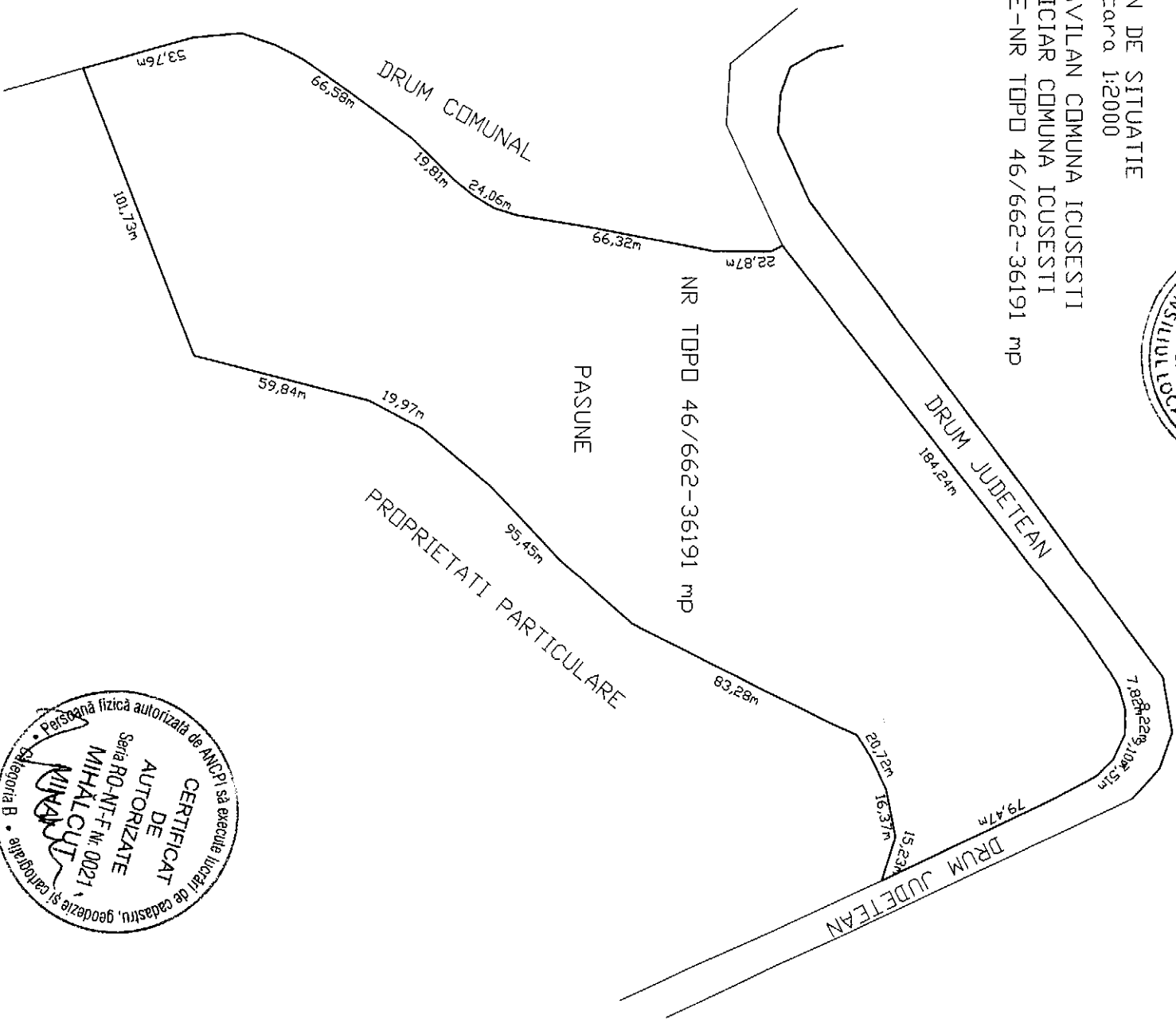
PLAN DE SITUATIE  
 Scara 1:2000  
 EXTRAVILAN COMUNA ICUSEȘTI  
 BENEFICIAR COMUNA ICUSEȘTI  
 PASUNE-NR TOPD 32/606-60948 mp





PLAN DE SITUAȚIE  
Scara 1:2000

EXTRAVILAN COMUNA ICUSEȘTI  
BENEFICIAR COMUNA ICUSEȘTI  
PASUNE-NR TOPD 46/662-36191 mp



PLAN DE SITUATIE  
Scara 1:2000

EXTRAVILAN COMUNA ICUSESTI  
BENEFICIAR COMUNA ICUSESTI  
PASUNE-NR TOPD 29/597-38753 mp

