




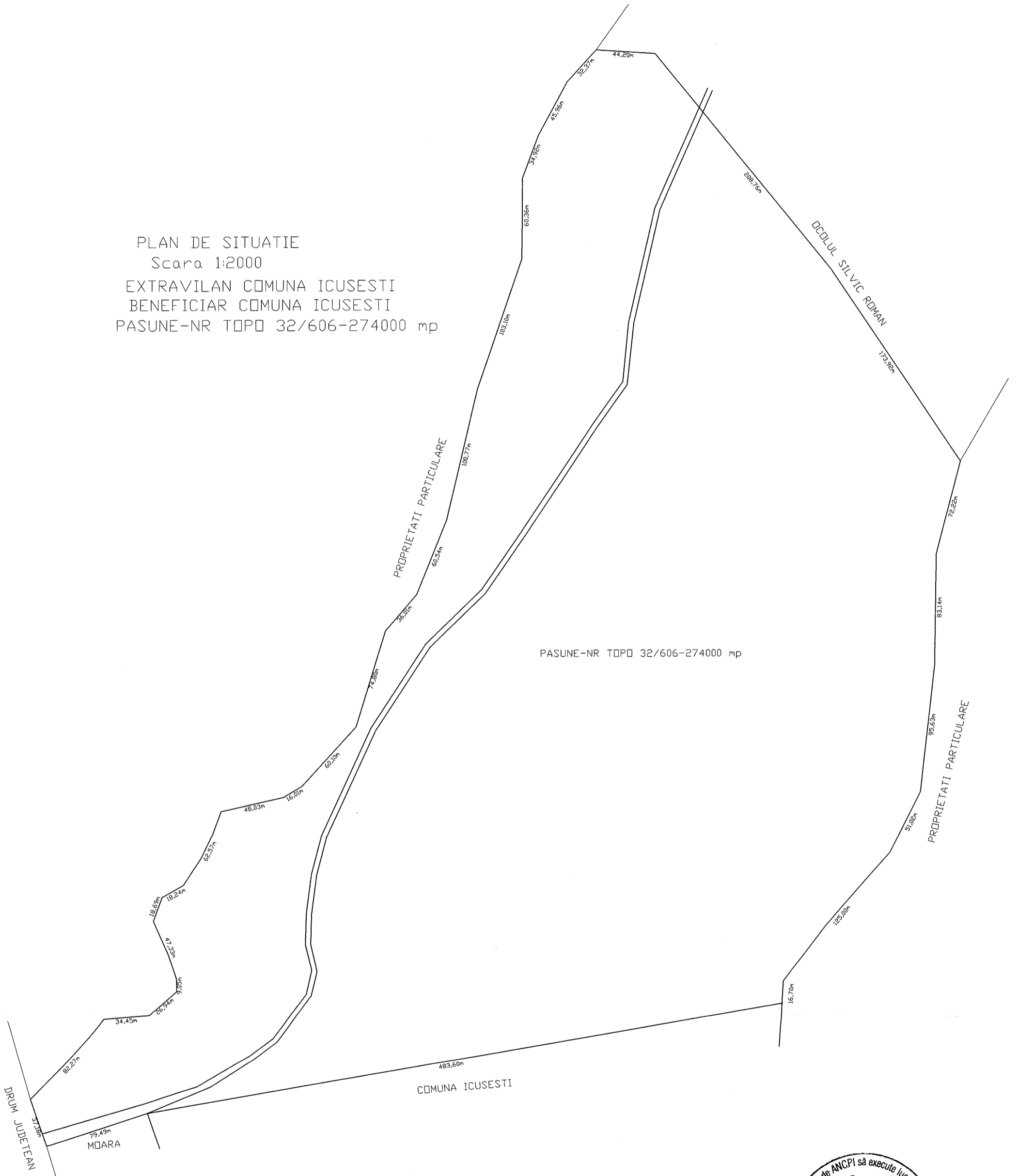
ANEXA nr. 1  
la HCL nr. 27 din 09.06.2020

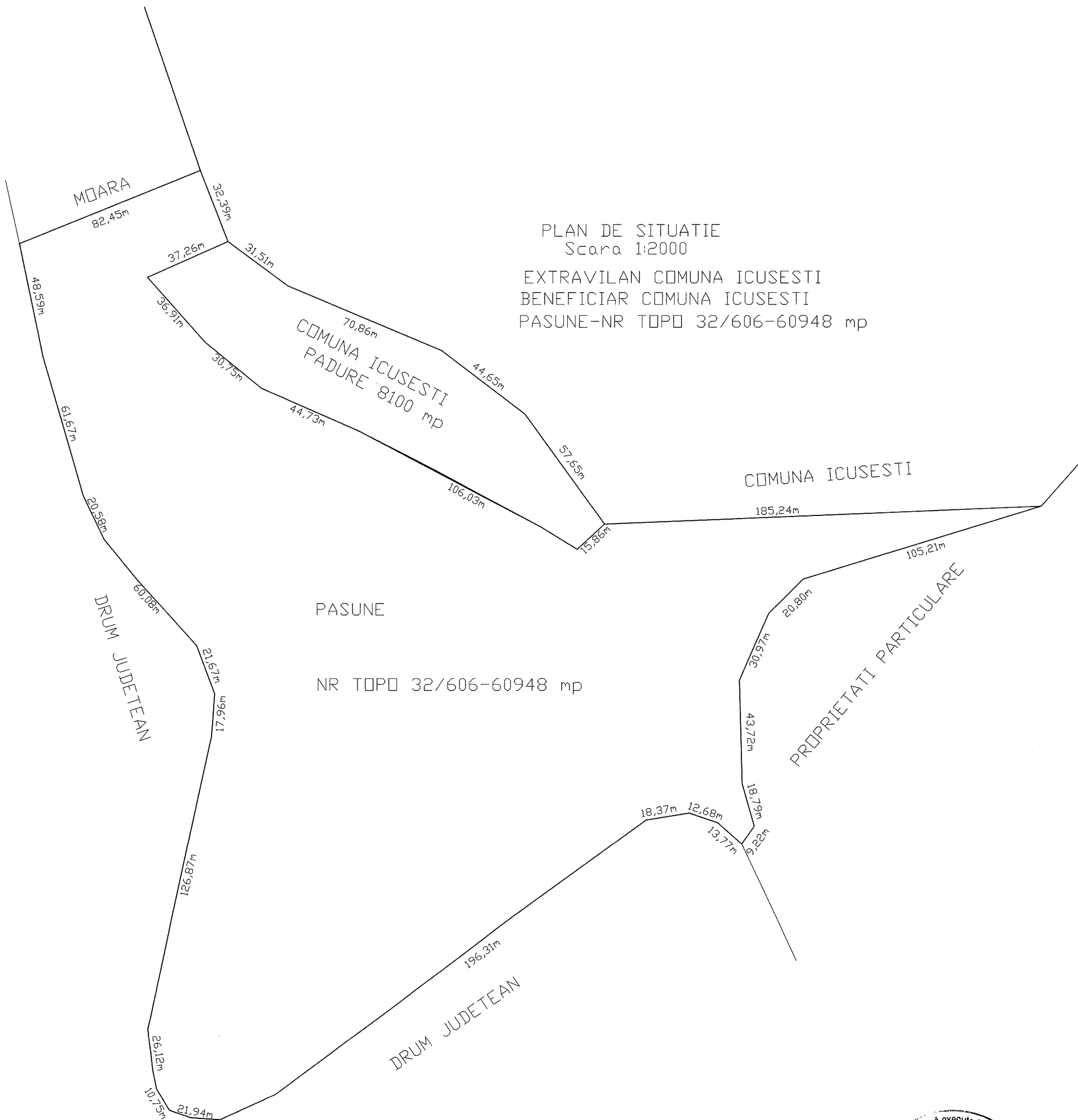
## TABEL NOMINAL

cu suprafața de pajiști aflată în proprietatea privată a comunei Icușești, județul Neamț, care urmează a fi scoasă la licitație în vederea închirierii prin licitație publică în suprafață totală de **40,9892 ha**, din tarlăua cu denumirea populară "GROPUL MARE ICUȘEȘTI" și "GROPUL MIC ICUȘEȘTI";

| Nr. crt. | Denumirea populară a zonei                  | Tarla/parcelă         | Suprafața<br>- ha- | Blocul<br>fizic |
|----------|---|-----------------------|--------------------|-----------------|
|          | GROPUL MARE ICUȘEȘTI<br>GROPUL MIC ICUȘEȘTI |                       |                    |                 |
|          | - Lotul nr. 1- "Gropul Mare" Icușești;      | Tarla 32 parcela 606- | 27,4000            | 212             |
|          | - Lotul nr. 2- "Gropul Mare" Icușești       | Tarla 32 parcela 606  | 6,0948             | 212             |
|          | - Lotul nr. 3- "Gropul Mare" Icușești       | Tarla 46 parcela 662  | 3,6191             | 222             |
|          | - Lotul nr. 4- "Gropul Mic" Icușești.       | Tarla 29 parcela 597  | 3,8753             | 981             |
|          | <b>Total</b>                                |                       | <b>40,9892</b>     |                 |

PLAN DE SITUATIE  
Scara 1:2000  
EXTRAVILAN COMUNA ICUSESTI  
BENEFICIAR COMUNA ICUSESTI  
PASUNE-NR TOPD 32/606-274000 mp






PLAN DE SITUATIE  
 Scara 1:2000

EXTRAVILAN COMUNA ICUSESTI  
 BENEFICIAR COMUNA ICUSESTI  
 PASUNE-NR TOPO 32/606-60948 mp

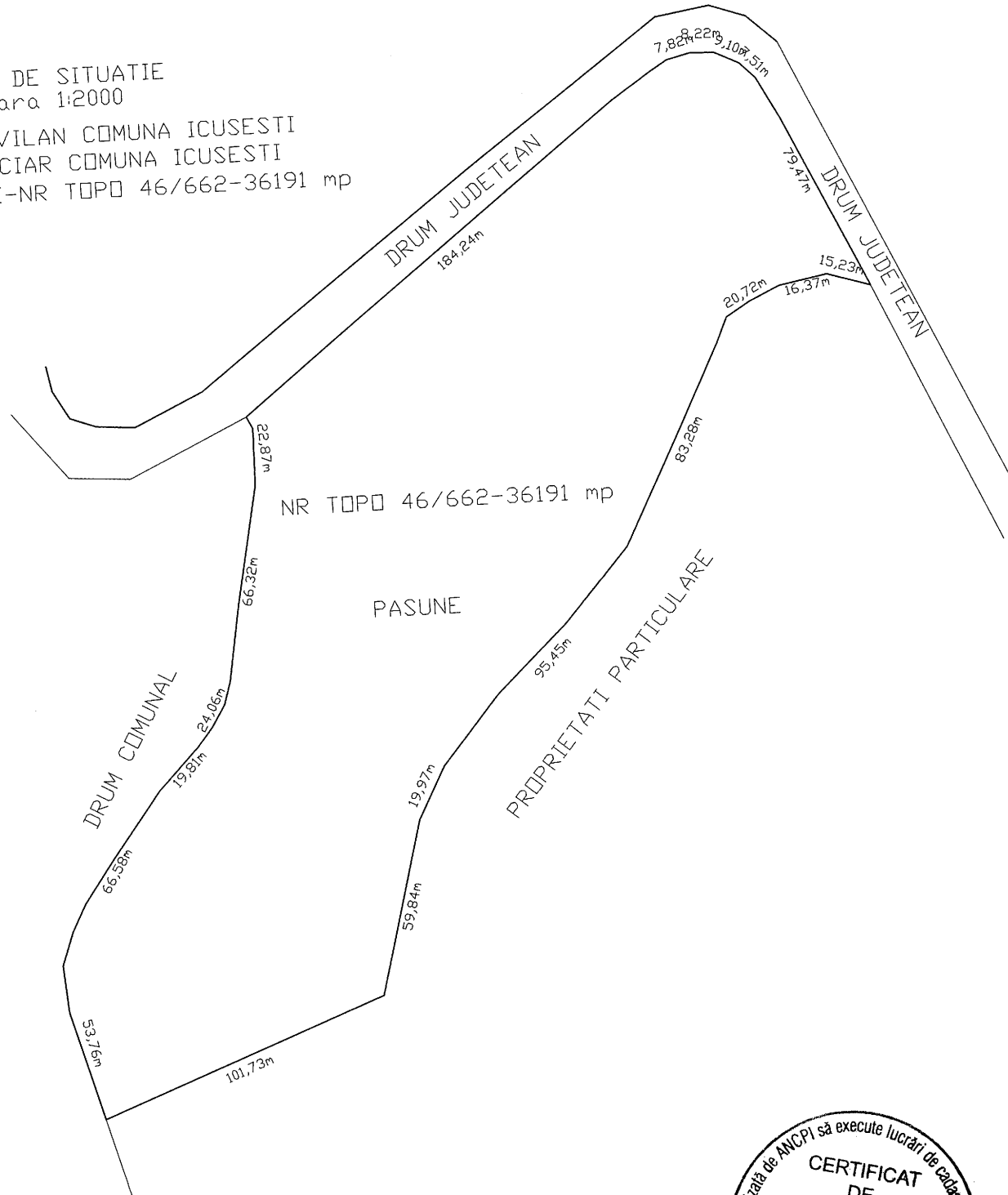
PASUNE  
 NR TOPO 32/606-60948 mp





PLAN DE SITUATIE  
Scara 1:2000

EXTRAVILAN COMUNA ICUSESTI  
BENEFICIAR COMUNA ICUSESTI  
PASUNE-NR TOPO 46/662-36191 mp



PLAN DE SITUATIE  
Scara 1:2000  
EXTRAVILAN COMUNA ICUSESTI  
BENEFICIAR COMUNA ICUSESTI  
PASUNE-NR TOPO 29/597-38753 mp

